

**UCHWAŁA NR XXXIV.225.2013
RADY MIEJSKIEJ W CHOCIANOWIE**

z dnia 23 maja 2013 r.

w sprawie uchwalenia miejscowego planu zagospodarowania przestrzennego wsi Trzmielów

Na podstawie art. 18 ust. 2 pkt. 5 ustawy z dnia 8 marca 1990 r. o samorządzie gminnym (Dz. U. z 2001r. Nr 142, poz. 1591)¹⁾, art. 20 ust. 1 ustawy z dnia 27 marca 2003 r. o planowaniu i zagospodarowaniu przestrzennym (t.j. Dz. U. z 2012 r. poz. 647)²⁾ oraz uchwały Rady Miejskiej w Chocianowie Nr XIII.102.2011 z dnia 31 października 2011 r. w sprawie przystąpienia do sporządzenia miejscowego planu zagospodarowania przestrzennego wsi Trzmielów, po stwierdzeniu, że plan nie narusza ustaleń Studium uwarunkowań i kierunków zagospodarowania przestrzennego gminy Chocianów, Rada Miejska uchwała, co następuje:

**Rozdział 1.
Ustalenia ogólne**

§ 1. Miejscowy plan zagospodarowania przestrzennego, zwany dalej planem, obejmuje obszar zawarty w granicach określonych na rysunku planu, stanowiącym załącznik nr 1 do niniejszej uchwały.

§ 2. Integralną częścią uchwały są załączniki do niniejszej uchwały:

- 1) rysunek planu w skali 1 : 2 000 stanowiący załącznik nr 1;
- 2) rozstrzygnięcie w sprawie uwag wniesionych do projektu planu stanowiące załącznik nr 2;
- 3) rozstrzygnięcie w sprawie sposobu realizacji inwestycji z zakresu infrastruktury technicznej, które należą do zadań własnych gminy oraz zasad ich finansowania stanowiące załącznik nr 3.

§ 3. Ustala się stawkę procentową, o której mowa w art. 36 ust. 4 ustawy z dnia 27 marca 2003 roku o planowaniu i zagospodarowaniu przestrzennym w wysokości 30% dla wszystkich terenów.

§ 4. 1. Następujące określenia stosowane w uchwale oznaczają:

- 1) plan – ustalenia zawarte w niniejszej uchwale wraz z załącznikiem nr 1;
- 2) teren – obszar wyznaczony w rysunku planu liniami rozgraniczającymi, oznaczony symbolem przeznaczenie podstawowego;
- 3) przeznaczenie podstawowe – jest to część przeznaczenia terenu, która przeważa na danym terenie wydzielonym w planie liniami rozgraniczającymi - w przypadkach ustalenia więcej niż jednej kategorii przeznaczenia podstawowego, każda z tych kategorii może stanowić wyłączne przeznaczenie terenu lub poszczególnych nieruchomości położonych w granicach terenu;
- 4) przeznaczenie uzupełniające – rodzaje przeznaczenia terenu inne niż podstawowe, które uzupełniają lub wzbogacają przeznaczenie podstawowe w sposób określony w ustaleniach planu;
- 5) nieprzekraczalna linia zabudowy – linia ograniczająca obszar, na którym dopuszcza się budowę budynków oraz budowli nadziemnych nie będących: obiektami małej architektury, miejscami do parkowania oraz uzbrojeniem terenu;
- 6) usługi publiczne – działalność usługowa służąca realizacji celów publicznych;
- 7) urzędnictwo sportowo–rekreacyjne – urzędnictwo służące wypoczynkowi i rekreacji w tym place zabaw

2. Pojęcia niezdefiniowane należy rozumieć zgodnie z przepisami odrębnymi.

§ 5. 1. Następujące oznaczenia graficzne przedstawione na rysunku planu są obowiązującymi ustaleniami planu:

- 1) granica obszaru objętego planem;
- 2) linie rozgraniczające tereny o różnym przeznaczeniu lub różnych zasadach zagospodarowania;
- 3) symbole terenów;
- 4) nieprzekraczalne linie zabudowy;
- 5) strefa ochrony sanitarnej wokół cmentarza;

6) strefy ochrony konserwatorskiej:

- a) „K” ochrony krajobrazu kulturowego,
- b) „OW” ochrony archeologicznej.

2. Pozostałe oznaczenia graficzne przedstawione na rysunku planu mają charakter informacyjny lub wynikają z przepisów odrębnych.

Rozdział 2.

Ustalenia dla całego obszaru objętego planem

§ 6. 1. W zakresie ogólnych zasad ochrony i kształtowania ładu przestrzennego ustala się:

- 1) ochrony i rewaloryzacji wymagają obiekty ujęte w ewidencji zabytków;
- 2) ukształtowania i zagospodarowania w formie skwerów, zieleńców, alei, itp. wymagają publiczne tereny zieleni urządzonej.

2. Szczegółowe nakazy, zakazy, dopuszczenia i ograniczenia w zagospodarowaniu terenów służące ochronie i kształtowaniu ładu przestrzennego określają przepisy zawarte w rozdziale 3.

§ 7. W zakresie ogólnych zasad ochrony środowiska i przyrody ustala się:

- 1) działalność przedsięwzięć lokalizowanych na terenie nie może powodować ponadnormatywnego obciążenia środowiska naturalnego poza granicami działki, do której inwestor posiada tytuł prawny;
- 2) dla oznaczonego na rysunku planu Obszaru Chronionego Krajobrazu „Lasy Chocianowskie” obowiązują ustalenia zawarte w przepisach odrębnych;
- 3) dla oznaczonego na rysunku planu Głównego Zbiornika Wód Podziemnych nr 316 „Subzbiornik Lubin” obowiązują w strefie zasilania ochrona przed zanieczyszczeniem zgodnie z przepisami odrębnymi;
- 4) dopuszczalny poziom hałasu w środowisku nie może przekraczać wartości określonych w przepisach odrębnych:
 - a) dla terenów oznaczonych na rysunku planu symbolem MN jak dla terenów zabudowy mieszkaniowej jednorodzinnej,
 - b) dla terenów oznaczonych na rysunku planu symbolem MN/U jak dla terenów mieszkaniowo-usługowych,
 - c) dla terenów oznaczonych na rysunku planu symbolem RM jak dla terenów zabudowy zagrodowej,
 - d) dla terenu oznaczonego na rysunku planu symbolem US jak dla terenu rekreacyjno-wypoczynkowego.

§ 8. W zakresie zasad ochrony dziedzictwa kulturowego i zabytków oraz dóbr kultury współczesnej ustala się:

- 1) na obszarze wpisanego do rejestru zabytków zespołu kościoła parafialnego obowiązują przepisy odrębne;
- 2) w strefie „K” obowiązuje zakaz lokalizacji konstrukcji wieżowych i masztów;
- 3) w strefie „OW”, dla robót ziemnych lub zmiany charakteru dotychczasowej działalności na terenie, obowiązuje wymóg przeprowadzenia badań archeologicznych zgodnie z przepisami odrębnymi;
- 4) dla obiektów wpisanych do rejestru zabytków obowiązują przepisy odrębne;
- 5) dla obiektów ujętych w ewidencji zabytków obowiązują następujące wymogi:
 - a) zachować ich bryłę, kształt i geometrię dachu oraz zastosowane tradycyjne materiały budowlane,
 - b) utrzymać, a w przypadku zniszczenia odtworzyć historyczny detal architektoniczny,
 - c) zachować kształt, rozmiary i rozmieszczenie otworów zgodne z historycznym wizerunkiem budynku,
 - d) utrzymać – lub odtworzyć oryginalną stolarkę okien i drzwi,
 - e) w przypadku konieczności przebicia nowych otworów, należy je zharmonizować z zabytkową elewacją budynku,
 - f) stosować kolorystykę i materiały nawiązujące do tradycyjnych lokalnych rozwiązań, w tym ceramiczne lub tynkowe pokrycie ścian zewnętrznych,
 - g) stosować historyczny rodzaj pokrycia dachowego,
 - h) elementy elewacyjne instalacji technicznych należy montować z uwzględnieniem wartości zabytkowych obiektów;

6) na obszarze ujętych w ewidencji zabytków stanowisk archeologicznych i ich bezpośredniego otoczenia, dla robót ziemnych lub zmiany charakteru dotychczasowej działalności, obowiązuje wymóg przeprowadzenia badań archeologicznych zgodnie z przepisami odrębnymi.

§ 9. W zakresie wymagań wynikających z potrzeb kształtowania przestrzeni publicznych ustala się:

- 1) na terenach dróg publicznych, w obrębie linii rozgraniczających, zakaz realizacji obiektów budowlanych nie związanych funkcjonalnie z drogą, z zastrzeżeniem pkt 2;
- 2) na terenach, o których mowa w pkt 1, dopuszcza się tymczasowe obiekty handlowo-usługowe, zielenią towarzyszącą oraz urządzenia i sieci infrastruktury technicznej;
- 3) wzdłuż dróg publicznych zakaz budowy prefabrykowanych ogrodzeń betonowych.

§ 10. W zakresie szczególnych warunków zagospodarowania terenów i ograniczeń w ich użytkowaniu, w tym zakazu zabudowy, ustala się:

- 1) na terenach oznaczonych na rysunku planu symbolem R zakaz lokalizacji zabudowy, z zastrzeżeniem lit. a – b;
 - a) dopuszcza się lokalizację zabudowy związanej z produkcją rolniczą z wyjątkiem budynków mieszkalnych,
 - b) dopuszcza się uzbrojenie terenu oraz inwestycje celu publicznego z zakresu łączności publicznej, o ile przepisy odrębne tego nie wykluczają;
- 2) na terenach oznaczonych na rysunku planu symbolem ZL zakaz lokalizacji zabudowy, z zastrzeżeniem lit. a – b;
 - a) dopuszcza się lokalizację zabudowy związanej z produkcją leśną,
 - b) dopuszcza się uzbrojenie terenu oraz inwestycje celu publicznego z zakresu łączności publicznej, o ile przepisy odrębne tego nie wykluczają;
- 3) na terenie oznaczonym na rysunku planu symbolem ZP zakaz lokalizacji zabudowy z wyjątkiem uzbrojenia terenu i inwestycji celu publicznego z zakresu łączności publicznej, o ile przepisy odrębne tego nie wykluczają;
- 4) wyznacza się w odległości 50m od granic cmentarza oznaczonego na rysunku planu symbolem ZC strefę ochrony sanitarnej, w obrębie której obowiązuje zakaz lokalizacji budynków mieszkalnych;
- 5) odległości obiektów budowlanych od istniejących napowietrznych linii elektroenergetycznych SN zgodnie z przepisami odrębnymi;
- 6) zakaz lokalizacji zakładów prowadzących działalność w zakresie spalania odpadów: komunalnych, przemysłowych i niebezpiecznych.

§ 11.1. W zakresie zasad modernizacji, rozbudowy i budowy systemów komunikacji i infrastruktury technicznej ustala się:

- 1) dopuszcza się realizację uzbrojenia terenu na wszystkich terenach pod warunkiem zgodności z przepisami odrębnymi;
- 2) dopuszcza się prowadzenie przewodów infrastruktury technicznej w obrębie linii rozgraniczających dróg;
- 3) dopuszcza się przebudowę i rozbudowę istniejących sieci uzbrojenia terenu;
- 4) na terenach przeznaczonych na nowe zainwestowanie dopuszcza się realizację dróg wewnętrznych przy spełnieniu następujących wymogów:
 - a) szerokości min. 8m,
 - b) na zakończeniach dróg nieprzelotowych place manewrowe nie mniejsze niż 12,5m x 12,5m.

2. W zakresie budowy, przebudowy lub rozbudowy sieci uzbrojenia ustala się:

- 1) w zakresie zaopatrzenia w wodę:
 - a) zaopatrzenie w wodę z komunalnej sieci wodociągowej, z zastrzeżeniem lit. b,
 - b) do czasu realizacji sieci wodociągowej dopuszcza się zaopatrzenie w wodę z indywidualnych ujęć wody,
 - c) budowę sieci wodociągowej w sposób zapewniający ciągłość dostawy wody do odbiorców oraz zabezpieczenie przeciwpożarowe,
 - d) dopuszcza się przebudowę, modernizację i rozbudowę istniejącej sieci wodociągowej;
- 2) w zakresie odprowadzania i unieszkodliwiania ścieków komunalnych:

- a) odprowadzenie ścieków komunalnych wyłącznie siecią kanalizacji sanitarnej, z zastrzeżeniem lit. b,
 - b) do czasu realizacji sieci kanalizacji sanitarnej dopuszcza się urządzenia indywidualnego gromadzenia i oczyszczania ścieków,
 - c) budowę przepompowni ścieków komunalnych, zlokalizowanych zgodnie z lokalnymi i technicznymi uwarunkowaniami;
- 3) w zakresie odprowadzania wód opadowych i roztopowych:
- a) odprowadzenie wód opadowych i roztopowych siecią kanalizacji deszczowej, z zastrzeżeniem lit. b,
 - b) stosowanie rozwiązań technicznych służących zatrzymaniu wód opadowych i roztopowych z połąci dachowych i terenów utwardzonych w obrębie posesji,
 - c) objęcie systemami odprowadzającymi wody opadowe i roztopowe terenów zabudowanych i utwardzonych,
 - d) usunięcie z wód opadowych i roztopowych substancji szkodliwych dla środowiska określonych w przepisach odrębnych, przed ich wprowadzeniem do kanalizacji deszczowej lub do odbiornika, za pomocą urządzeń do podczyszczania, zlokalizowanych na terenie własnym inwestora,
 - e) utwardzenie i skanalizowanie terenów, na których może dojść do zanieczyszczenia substancjami, o których mowa w lit. d,
 - f) wzdłuż górnych krawędzi skarp brzegów cieków i otwartych rowów melioracyjnych obowiązek pozostawienia wolnego od nasadzeń pasa terenu o szerokości min. 2m;
- 4) w zakresie zaopatrzenia w energię elektryczną:
- a) zaopatrzenie w energię elektryczną z istniejącej i planowanej sieci elektroenergetycznej średniego i niskiego napięcia,
 - b) rozbudowę i budowę nowych linii energetycznych średniego i niskiego napięcia oraz budowę stacji transformatorowych w zależności od potrzeb,
 - c) dopuszcza się budowę stacji transformatorowych wykonanych, w zależności od sposobu zagospodarowania terenów, jako obiekty wolnostojące lub wbudowane,
 - d) dopuszcza się skablowanie napowietrznych linii elektroenergetycznych,
- 5) w zakresie zaopatrzenia w gaz:
- a) zaopatrzenie w gaz z sieci gazowej, z zastrzeżeniem lit. b;
 - b) do czasu realizacji sieci gazowej dopuszcza się zaopatrzenie w gaz z indywidualnych zbiorników,
- 6) w zakresie zaopatrzenia w energię cieplną:
- a) zaopatrzenie w ciepło z lokalnych i indywidualnych źródeł ciepła,
 - b) dopuszcza się wykorzystanie energii elektrycznej, gazu i odnawialnych źródeł energii do celów grzewczych;
- 7) w zakresie zaopatrzenia w sieć teletechniczną:
- a) z istniejącej sieci telekomunikacyjnej,
 - b) planowaną sieć telekomunikacyjną należy wykonać jako kablową,
 - c) dopuszcza się przebudowę i rozbudowę istniejących linii napowietrznych oraz ich wymianę na sieć kablową,
 - d) dopuszcza się obiekty nadawczo-odbiorcze telekomunikacji;
- 8) w zakresie gromadzenia i usuwania odpadów obowiązują zasady określone w przepisach odrębnych.

§ 12. W zakresie granic i sposobów zagospodarowania terenów lub obiektów podlegających ochronie, ustalonych na podstawie odrębnych przepisów, w tym terenów górniczych, a także szczególnego zagrożenia powodzią oraz zagrożeń osuwania mas ziemnych ustala się:

- 1) tereny górnicze nie występują na obszarze objętym planem;
- 2) tereny szczególnego zagrożenia powodzią oraz tereny zagrożone osuwaniem mas ziemnych nie występują na obszarze objętym planem.

§ 13. Nie określa się sposobu i terminu tymczasowego zagospodarowania, urządzania i użytkowania terenów ze względu na brak potrzeby takiego zagospodarowania.

§ 14. W zakresie szczegółowych zasad i warunków scalania i podziału nieruchomości ustala się:

- 1) dla terenów oznaczonych na rysunku planu symbolami MN, MN/U i U:
 - a) powierzchnia działek nie może być mniejsza niż 1000m²,
 - b) szerokość frontu działek co najmniej 20m,
 - c) kąt położenia granic działek w stosunku do pasa drogowego powinien zawierać się w przedziale od 80° do 90°;
- 2) dla terenów oznaczonych na rysunku planu symbolem US:
 - a) powierzchnia działek nie może być mniejsza niż 4000m²,
 - b) szerokość frontu działek co najmniej 40m,
 - c) kąt położenia granic działek w stosunku do pasa drogowego powinien zawierać się w przedziale od 80° do 90°.
- 3) dla pozostałych terenów przeznaczonych na cele inne niż rolne i leśne:
 - a) powierzchnia działek nie może być mniejsza niż 10m²,
 - b) szerokość frontu działek co najmniej 2m,
 - c) kąt położenia granic działek w stosunku do pasa drogowego powinien zawierać się w przedziale od 10° do 90°.

Rozdział 3.

Ustalenia szczegółowe dla terenów w liniach rozgraniczających

§ 15. 1. Dla terenów wyznaczonych na rysunku planu liniami rozgraniczającymi i oznaczonych symbolami od 1MN do 17MN ustala się:

- 1) przeznaczenie podstawowe - zabudowa mieszkaniowa jednorodzinna;
- 2) przeznaczenie uzupełniające - drogi wewnętrzne.

2. Na terenach, o których mowa w ust.1, obowiązują następujące ustalenia:

- 1) w zakresie zasad kształtowania zabudowy oraz wskaźników zagospodarowania terenu:
 - a) powierzchnia nowo wydzielanych działek budowlanych nie może być mniejsza niż 1000m²,
 - b) wskaźnik intensywności zabudowy w przedziale od 0,1 do 0,65,
 - c) co najmniej 60% powierzchni działki należy urządzić jako powierzchnię terenu biologicznie czynnego,
 - d) wysokość budynków nie może przekraczać 10m,
 - e) dachy strome dwu lub wielospadowe o symetrycznym nachyleniu połaci pod kątem 25°- 45°, kryte dachówką ceramiczną lub materiałem dachówkopodobnym,
 - f) dopuszcza się wzbogacenie formy dachu poprzez wprowadzenie świetlików, lukarn itp.,
 - g) istniejące budynki przekraczające wysokość 10m mogą być rozbudowywane i odbudowywane z zachowaniem istniejącej wysokości, formy i pokrycia dachu,
 - h) budynki gospodarcze i wolno stojące garaże mogą być wyłącznie parterowe i muszą mieć formę dachu odpowiadającą formie dachu budynku mieszkalnego,
 - i) na elewacjach wymóg stosowania stonowanych pastelowych barw,
 - j) liczba miejsc do parkowania na parkingach terenowych i wbudowanych nie może być mniejsza niż 1 stanowisko na jedno mieszkanie oraz 1 stanowisko na 40m² p. u. usług;
- 2) w zakresie linii zabudowy:
 - a) nieprzekraczalne linie zabudowy od dróg w odległościach:
 - 10m od linii rozgraniczającej IKD-Z,
 - 6m od linii rozgraniczających drogi wewnętrzne,
 - b) nieprzekraczalne linie zabudowy w odległości 20m od linii rozgraniczających tereny lasów,

c) nieprzekraczalne linie zabudowy w odległości 5m od linii rozgraniczających tereny WS.

3) w zakresie szczególnych warunków zagospodarowania terenów i ograniczeń w ich użytkowaniu - zakaz rozbudowy i nadbudowy budynków położonych poza obszarem wyznaczonym przez linie, których mowa w pkt 2.

§ 16. 1. Dla terenów wyznaczonych na rysunku planu liniami rozgraniczającymi i oznaczonych symbolami 1MN/U – 2MN/U ustala się przeznaczenie podstawowe:

- a) zabudowa mieszkaniowa jednorodzinna z usługami,
- b) zabudowa mieszkaniowa jednorodzinna,
- c) zabudowa usługowa.

2. Na terenach, o których mowa w ust.1, obowiązują następujące ustalenia:

1) w zakresie zasad kształtowania zabudowy oraz wskaźników zagospodarowania terenu:

- a) powierzchnia nowo wydzielanych działek budowlanych nie może być mniejsza niż 1000m²,
- b) wskaźnik intensywności zabudowy w przedziale od 0,1 do 1,25
- c) co najmniej 30% powierzchni działki należy urządzić jako powierzchnię terenu biologicznie czynnego,
- d) wysokość budynków nie może przekraczać 10m,
- e) dachy strome dwu lub wielospadowe o symetrycznym nachyleniu połaci pod kątem 25°- 45°, kryte dachówką ceramiczną lub materiałem dachówkopodobnym,
- f) dopuszcza się wzbogacenie formy dachu poprzez wprowadzenie świetlików, lukarn itp.,
- g) istniejące budynki przekraczające wysokość 10m mogą być rozbudowywane i odbudowywane z zachowaniem istniejącej wysokości, formy i pokrycia dachu,
- h) na elewacjach wymóg stosowania stonowanych pastelowych barw,
- i) liczba miejsc do parkowania na parkingach terenowych i wbudowanych nie może być mniejsza niż 1 stanowisko na jedno mieszkanie oraz 1 stanowisko na 40m² p. u. usług;

2) w zakresie linii zabudowy:

a) nieprzekraczalne linie zabudowy od dróg w odległościach:

- 10m od linii rozgraniczającej 1KD-Z,
- 6m od linii rozgraniczających drogi wewnętrzne,

b) nieprzekraczalne linie zabudowy w odległości 20m od linii rozgraniczających tereny lasów;

3) w zakresie szczególnych warunków zagospodarowania terenów i ograniczeń w ich użytkowaniu - zakaz rozbudowy i nadbudowy budynków położonych poza obszarem wyznaczonym przez linie, których mowa w pkt 2.

§ 17. 1. Dla terenów wyznaczonych na rysunku planu liniami rozgraniczającymi i oznaczonych symbolami od 1RM do 4RM ustala się przeznaczenie podstawowe – zabudowa zagrodowa.

2. Na terenach, o których mowa w ust.1, obowiązują następujące ustalenia:

1) w zakresie parametrów i wskaźników kształtowania zabudowy oraz zagospodarowania terenu:

- a) wskaźnik intensywności zabudowy w przedziale od 0,1 do 1,25,
- b) co najmniej 30% powierzchni działki należy urządzić jako powierzchnię terenu biologicznie czynnego,
- c) wysokość budynków nie może przekraczać 10m,
- d) dachy strome dwu lub wielospadowe o symetrycznym nachyleniu połaci pod kątem 25°- 45°, kryte dachówką ceramiczną lub materiałem dachówkopodobnym,
- e) dopuszcza się wzbogacenie formy dachu poprzez wprowadzenie świetlików, lukarn itp.
- f) istniejące budynki przekraczające wysokość 10m mogą być rozbudowywane i odbudowywane z zachowaniem istniejącej wysokości, formy i pokrycia dachu,
- g) na elewacjach wymóg stosowania stonowanych pastelowych barw,

h) liczba miejsc do parkowania na parkingach terenowych i wbudowanych nie może być mniejsza niż 1 stanowisko na jedno mieszkanie;

2) w zakresie linii zabudowy:

- a) nieprzekraczalne linie zabudowy w odległości 6m od linii rozgraniczających drogi wewnętrzne,
- b) nieprzekraczalne linie zabudowy w odległości 20m od linii rozgraniczających tereny lasów,
- c) nieprzekraczalne linie zabudowy w odległości 5m od linii rozgraniczających tereny WS.

§ 18. 1. Dla terenu wyznaczonego na rysunku planu liniami rozgraniczającymi i oznaczonego symbolem 1U ustala się przeznaczenie podstawowe - zabudowa usługowa z zakresu kultu religijnego.

2. Na terenie wpisanego do rejestru zabytków zespołu kościoła parafialnego, o którym mowa w ust.1, wszelkie działania podejmowane przy zabytku zgodnie z przepisami odrębnymi.

§ 19. 1. Dla terenu wyznaczonego na rysunku planu liniami rozgraniczającymi i oznaczonego symbolem 2U ustala się przeznaczenie podstawowe - zabudowa usługowa.

2. Na terenie o którym mowa w ust.1, obowiązują następujące ustalenia:

1) w zakresie zasad kształtowania zabudowy oraz wskaźników zagospodarowania terenu:

- a) wskaźnik intensywności zabudowy w przedziale od 0,1 do 1,25,
- b) co najmniej 30% powierzchni działki należy urządzić jako powierzchnię terenu biologicznie czynnego,
- c) wysokość budynków nie może przekraczać 10m,
- d) dachy strome dwu lub wielospadowe o symetrycznym nachyleniu połaci pod kątem 25°- 45°, kryte dachówką ceramiczną lub materiałem dachówkopodobnym,
- e) dopuszcza się wzbogacenie formy dachu poprzez wprowadzenie świetlików, lukarn itp.,
- f) liczba miejsc do parkowania na parkingach terenowych i wbudowanych nie może być mniejsza niż 1 stanowisko na 40m² p. u. usług,
- g) na elewacjach wymóg stosowania stonowanych pastelowych barw;

2) w zakresie linii zabudowy - nieprzekraczalne linie zabudowy w odległości 6m od linii rozgraniczających drogi wewnętrzne.

§ 20. 1. Dla terenu wyznaczonego na rysunku planu liniami rozgraniczającymi i oznaczonego symbolem 1US ustala się:

1) przeznaczenie podstawowe – tereny sportu i rekreacji;

2) przeznaczenie uzupełniające:

- a) zabudowa związana z przeznaczeniem podstawowym terenu (szatnie, sanitariaty),
 - b) zabudowa usługowa z zakresu usług publicznych na powierzchni nie większej niż 20% powierzchni działki.
2. Na terenie, o których mowa w ust.1, obowiązują następujące ustalenia:

7) w zakresie parametrów i wskaźników kształtowania zabudowy oraz zagospodarowania terenu:

- a) wskaźnik intensywności zabudowy w przedziale od 0 do 0,5,
- b) co najmniej 50% powierzchni działki należy urządzić jako powierzchnię terenu biologicznie czynnego,
- c) wysokość budynków nie może przekraczać 10m,
- d) dopuszcza się dowolne formy dachu i rodzaje pokrycia,
- e) liczba miejsc do parkowania na parkingach terenowych nie może być mniejsza niż 2 stanowiska;

2) w zakresie linii zabudowy:

- a) nieprzekraczalna linia zabudowy w odległości 10m od linii rozgraniczającej drogę 1KD-Z,
- b) nieprzekraczalne linie zabudowy w odległości 20m od linii rozgraniczających tereny lasów.

§ 21. Dla terenu wyznaczonego na rysunku planu liniami rozgraniczającymi i oznaczonego symbolem 1ZP ustala się:

- 1) przeznaczenie podstawowe – zieleń urządzona;
- 2) przeznaczenie uzupełniające - urządzenia sportowo–rekreacyjne.

§ 22. 1. Dla terenu wyznaczonego na rysunku planu liniami rozgraniczającymi i oznaczonego symbolem 1ZC ustala się przeznaczenie podstawowe – cmentarz

2. Na terenie wpisanego do rejestru zabytków cmentarza, o którym mowa w ust.1, wszelkie działania podejmowane przy zabytku zgodnie z przepisami odrębnymi.

§ 23. Dla terenu wyznaczonego na rysunku planu liniami rozgraniczającymi i oznaczonego symbolem 1E ustala się przeznaczenie podstawowe na teren elektroenergetyki.

§ 24. Dla terenów wyznaczonych na rysunku planu liniami rozgraniczającymi i oznaczonych symbolami od 1R do 8R ustala się przeznaczenie podstawowe na tereny rolnicze.

§ 25. Dla terenów wyznaczonych na rysunku planu liniami rozgraniczającymi i oznaczonych symbolami od 1ZL do 8ZL ustala się przeznaczenie podstawowe na lasy.

§ 26. 1. Dla terenów wyznaczonych na rysunku planu liniami rozgraniczającymi i oznaczonych symbolami od 1WS do 13WS ustala się przeznaczenie podstawowe na wody powierzchniowe.

2. Na terenach, o których mowa w ust.1, dopuszcza się budowę przejazdów przez cieki i rowy.

§ 27. 1. Dla terenu wyznaczonego na rysunku planu liniami rozgraniczającymi i oznaczonego symbolem 1KD-Z ustala się przeznaczenie podstawowe na drogę publiczną kl. Z.

2. Na terenie, o którym mowa w ust.1, szerokość w liniach rozgraniczających zgodna z granicami władania.

§ 28. 1. Dla terenów wyznaczonych na rysunku planu liniami rozgraniczającymi i oznaczonych symbolami od 1KDW do 13KDW ustala się przeznaczenie podstawowe na drogi wewnętrzne.

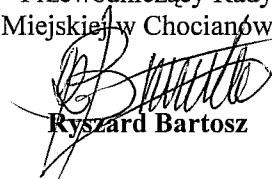
2. Na terenach, o których mowa w ust.1, szerokość w liniach rozgraniczających zgodna z rysunkiem planu.

Rozdział 4. Przepisy końcowe

§ 29. Wykonanie uchwały powierza się Burmistrzowi Miasta i Gminy Chocianów.

§ 30. Uchwała wchodzi w życie po upływie 14 dni od dnia jej ogłoszenia w Dzienniku Urzędowym Województwa Dolnośląskiego.

Przewodniczący Rady
Miejskiej w Chocianowie


Ryszard Bartosz

¹⁾Dz. U. z 2002r. Nr 23, poz. 220, Nr 62, poz. 558, Nr 113, poz. 984, Nr 153, poz. 1271 i Nr 214, poz. 1806, Dz. U. z 2003r. Nr 80, poz. 717, Nr 162, poz. 1568, Dz. U. z 2004 r. Nr 102, poz. 1055, Nr 116, poz. 1203, Dz. U. z 2005r. Nr 172, poz. 1441, Nr 175, poz. 1457, Dz. U. z 2006r. Nr 17, poz. 128, Nr 181, poz. 1337, Dz. U. z 2007r. Nr 48, poz. 327, Nr 138, poz. 974, Nr 173, poz. 1218, Dz. U. z 2008r. Nr 180, poz.1111, Nr 223, poz. 1458, Dz. U. z 2009r. Nr 52, poz. 420, Nr 157, poz. 1241, Dz. U. z 2010r. Nr 28, poz. 142, Nr 28, poz. 146, Nr 106, poz. 675, Nr 40, poz.230, Dz. U. z 2011 r. Nr 117, poz. 679, Nr 134, poz. 777, Nr 21, poz.113, Nr 217, poz. 1281, Nr 149, poz. 887., Dz. U. z 2012r. poz. 567, Dz. U. z 2013r. poz. 153

²⁾Dz. U. z 2012r. poz. 951 i 1445, Dz. U. z 2013r. poz. 21, Dz. U. z 2013r. poz. 405

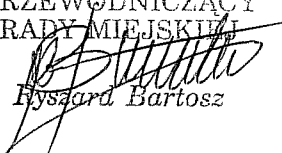
Załącznik Nr 2 do Uchwały Nr XXXIV.225.2013
Rady Miejskiej w Chocianowie
z dnia 23 maja 2013 r.

**ROZSTRZYGNĘCIE W SPRAWIE UWAG WNIESIONYCH DO PROJEKTU
MIEJSCOWEGO PLANU ZAGOSPODAROWANIA PRZESTRZENNEGO
WSI TRZMIELÓW**

Uwagi nieuwzględnione przez Burmistrzowi Miasta i Gminy Chocianów, wniesione do projektu miejscowego planu zagospodarowania przestrzennego wsi Trzmielów rozpatruje się w sposób następujący:

l.p.	Imię i nazwisko/ nazwa wnoszącego uwagę	Data wpływu uwagi do Urzędu Miasta i Gminy	Oznaczenie terenu, którego uwaga dotyczy	Treść uwagi	Sposób rozpatrzenia
1	2	3	4	5	6
1	Jan Woźniak	16.01.2013 r.	Dz. nr 107/2, 106/2, 116, 145 obręb Trzmielów	Brak zgody na prowadzenie sieci kanalizacyjnej przez działki.	Uwaga nieuwzględniona
			Dz. nr 127, 132 obręb Trzmielów	Wydzielenie dojazdu do działek.	Uwaga nieuwzględniona

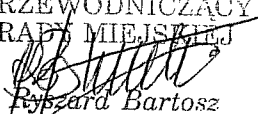
PRZEWODNICZĄCY
RADY MIEJSKIEJ


Ryszard Bartosz

Załącznik Nr 3 do Uchwały Nr XXXIV.225.2013
Rady Miejskiej w Chocianowie
z dnia 23 maja 2013 r.

**ROZSTRZYGNIĘCIE W SPRAWIE SPOSOBU REALIZACJI INWESTYCJI Z
ZAKRESU INFRASTRUKTURY TECHNICZNEJ, KTÓRE NALEŻĄ DO ZADAŃ
WŁASNYCH GMINY ORAZ O ZASADACH ICH FINANSOWANIA**

W związku z uchwaleniem miejscowego planu zagospodarowania przestrzennego wsi Trzmielów nie wystąpią inwestycje stanowiące zadania własne gminy.

PRZEWODNICZĄCY
RADY MIEJSKIEJ

Ryszard Bartosz