

Projekt

Nr 114. 2016

**UCHWAŁA NR
RADY MIEJSKIEJ W CHOCIANOWIE**

z dnia 2016 r.

zmieniająca uchwałę w sprawie przyjęcia „Soleckiej Strategii Rozwoju Wsi Szklary Dolne”

Na podstawie art.18 ust.2 pkt 6 ustawy z dnia 8 marca 1990 r. o samorządzie gminnym (t.j.Dz. U. z 2015 r. 1515, poz. 1045 oraz poz. 1890) uchwała się, co następuje:

§ 1. W uchwale Nr XLVII/272/2010 Rady Miejskiej w Chocianowie z dnia 15 lutego 2010 r. w sprawie przyjęcia „Soleckiej Strategii Rozwoju Wsi Szklary Dolne” zmienia się załącznik do uchwały, który otrzymuje brzmienie jak załącznik do niniejszej uchwały.

§ 2. Wykonanie uchwały powierza się Burmistrzowi Miasta i Gminy Chocianów.

§ 3. Uchwała wchodzi w życie z dniem podjęcia.


SEKRETARZ
MIASTA I GMINY

Mirosława Nowicka

RADCA PRAWNY



**DOLNY
ŚLĄSK**




URZĄD MARSZAŁKOWSKI WOJEWÓDZTWA DOLNOŚLĄSKIEGO

SOŁECKA STRATEGIA ROZWOJU WSI

SZKLARY DOLNE NA LATA 2016-2021

położonej w gminie Chocianów na Dolnym Śląsku



Autorzy – Grupa Odnowy Wsi oraz mieszkańcy:

Paweł Baran
Jolanta Dołhun
Jolanta Motyl
Alina Hnatyszak
Krzysztof Dziński
Lucyna Masal
Moderator – Edyta Rząsa

Szklary Dolne, Grudzień 2015

„Odnova wsi w Gminie Chocianów”

Spis treści:

1. Analiza zasobów wsi.....
2. Analiza potencjału rozwojowego wsi.....
3. Wizja.....
4. Program długoterminowy.....
5. Dokumentacja fotograficzna.....

Załącznik 1 Ankietyzacja mieszkańców sołectwa

Załącznik 2 System komunikacji w sołectwie

Na podstawie dokumentu Sołeckiej Strategii opracowanego i uchwalonego przez mieszkańców w 2009 r.

ANALIZA ZASOBÓW

Zasoby – wszelkie elementy materialne i niematerialne wsi i związanego z nią obszaru, które mogą być wykorzystane obecnie bądź w przyszłości w realizacji publicznych bądź prywatnych przedsięwzięć odnowy wsi. Zwrócić uwagę na elementy specyficzne i rzadkie (wyróżniające wieś). Opracowanie: *Ryszard Wilczyński*

Rodzaj zasobu	Opis (nazwanie) zasobu jakim wieś dysponuje	Znaczenie zasobu		
		Mate	Duże	wyroz- niając
Przyrodniczy				
walory krajobrazu, rzeźby terenu	Wieś otoczona lasem		x	
stan środowiska			x	
walory klimatu	Klimat Umiarkowany			
walory szaty roślinnej	Podmokłe łąki na których żerują żurawie			
cenne przyrodniczo obszary lub obiekty				
świat zwierzęcy (ostoje, siedliska)	Dzika zwierzyna, która niszczy uprawy		x	
wody powierzchniowe (cieki, rzeki, stawy)	Zielenica Gibel		x	
wody podziemne	Zbiornik wodny		x	
gleby	Gleby średniej klasy		x	
kopaliny				
walory geotechniczne				
Kulturowy				
walory architektury	Kaplica Dzwonnica		x	
walory przestrzeni wiejskiej publicznej	Zegar słoneczny		x	
walory przestrzeni wiejskiej prywatnej				
zabytki i pamiątki historyczne	Kronika w języku niemieckim Mapa niemiecka		x	
osobliwości kulturowe	Festyn rodzinny „Mama Tata i Ja”		x	
miejsca, osoby i przedmioty kultu				
święta, odpusty, pielgrzymki	Odpust – święto parafialne			x
tradycje, obrzędy, gwara	Kronika szkoły Kronika OSP			x
legendy, podania i fakty historyczne	Sztandar szkoły Sztandar OSP			x
przekazy literackie				
ważne postacie i przekazy historyczne				
specyficzne nazwy	Ludność napływowa ze wschodu Gwara		x	
specyficzne potrawy	Kutia , pieróg wschodni, gołąbki		x	
dawne zawody	Pszczelarz,		x	
zespoły artystyczne, twórcy	Zespoły muzyczne: -Medison, Demo,		x	

Obiekty i tereny				
działki pod zabudowę mieszkaniową	Liczne działki pod budownictwo jednorodzinne			x
działki pod domy letniskowe				
działki pod zakłady usługowe i przemysł	Działki pod zakłady usługowe, parkingi, rekreację i budowę kościoła			x
pustostany mieszkaniowe	Pogorzelnisko-dom	x		
pustostany poprzemysłowe	Magazyny i warsztaty po SKR Podziemne zbiorniki po stacji paliw Dachy pokryte eternitem	x		
tradycyjne nie użytkowane obiekty gospodarskie (stodoły, spichlerze, kuźnie, młyny, itp.)				
Infrastruktura społeczna				
placze publicznych spotkań, festynów	Centrum Rekreacji i Sportu Dom gościnny „Noce i Dnie”		x	
sale spotkań, świetlice, kluby	Szkoła Podstawowa im. Jana Pawła II Punkt przedszkolny		x	
miejsca uprawiania sportu	Dwa boiska klubu Relaks Sala gimnastyczna		x	
miejsca rekreacji	Szlaki rowerowe Boiska sportowe		x	
ścieżki rowerowe, szlaki turystyczne	Nowo powstałe drogi pomiędzy polami		x	
szkoły	Szkoła Podstawowa im. Jana Pawła II		x	
przedszkola	Punkt Przedszkolny		x	
biblioteki	Biblioteka Wiejska		x	
placówki opieki społecznej			x	
placówki służby zdrowia	Przychodnia „Medicus”			
Infrastruktura techniczna				
wodociąg	Wodociąg		x	
kanalizacja	Plany skanalizowania wsi		x	
drogi (nawierzchnia, oznakowanie oświetlenie)	Drogi gminne, powiatowe		x	
chodniki, parkingi				
przystanki	4 przystanki autobusowe		x	
sieć telefoniczna i dostępność internetu	Internet kablowy, radiowy		x	
telefonnia komórkowa	Niepełny zasięg wszystkich sieci komórkowych		x	
inne		x		
Gospodarka, rolnictwo				
Miejsca pracy (gdzie, ile?)	Dom gościnny „Noce i Dnie” Bar, Sklep „U Ani” Przychodnia „Medicus” Biblioteka Wiejska KGHM Chofum		x	
znane firmy produkcyjne i zakłady usługowe. i ich produkty			x	
gastrologia	Dom gościnny „Noce i Dnie” Bar			

miejsca noclegowe				
gospodarstwa rolne	Hodowla: koni, bydła, drobiu, kóz, pawi		x	
uprawy hodowle	Zboża, ziemniaki, kukurydza, sad ekologiczny		x	
możliwe do wykorzystania odpady produkcyjne				
zasoby odnawialnych energii				
Środki finansowe i pozyskiwanie funduszy				
środki udostępniane przez gminę	Fundusz Sołecki			
środki wypracowywane	Sponsoring Dotacje dla Klubu Sportowego „Relaks” Uczestnictwo w konkursach		x	
Mieszkańcy (kapitał społeczny i ludzki)				
Autorytety i znane postacie we wsi	Sołtys Księża Dyrektor Szkoły oraz Nauczyciele		x	
Krajanie znani w regionie, w kraju i zagranicą	Mistrz Polski w tańcach towarzyskich Prezesi i przewodniczący organizacji, stowarzyszeń		x	
Osoby o specyficznej lub ważnej dla wiedzy i umiejętnościach, m.in. studenci	Tak		x	
Przedsiębiorcy, sponsorzy	Tak (Anonimowość)		x	
Osoby z dostępem do Internetu i umiejętnościach informatycznych				
Pracownicy nauki				
Związki i stowarzyszenia	Rada Rodziców przy Szkole Podstawowej Koło Gospodyń Wiejskich Stowarzyszenie „Nasza Przyszłość” Klub Sportowy „Relaks” Spółka Wodna Ochotnicza Straż Pożarna			x
Kontakty zewnętrzne (np. z mediami)				
Współpraca zagraniczna i krajowa	Z Niemcami byłymi mieszkańcami Szklar Dolnych			
Publikatory, lokalna prasa				
Książki, przewodniki	Rodzina Szkół Jana Pawła II – informacje o wsi i szkole		x	
Strony www	Szklary Dolne, Straż Pożarna OSP, Szkoła		x	

Analiza mocnych i słabych stron oraz szans i zagrożeń wsi (SWOT)

MOCNE STRONY	SŁABE STRONY
<ol style="list-style-type: none"> 1. Współpraca ludzi i instytucji działających na wsi: OSP, Stowarzyszenie „Nasza Przyszłość”, Punkt biblioteczny, Rada Sołecka 2. Prężnie działające organizacje: OSP, Klub Relaks, Rada Sołecka, Stowarzyszenie „Nasza Przyszłość”, Punkt biblioteczny 3. Funkcjonowanie szkoły wraz z salą gimnastyczną 4. Dostęp do podstawowej opieki medycznej 5. Boiska sportowe - możliwość uprawiania sportu 6. Atrakcyjne położenie wsi 7. Wzmoczone budownictwo jednorodzinne 8. Gazyfikacja Wsi 9. Kaplica miejsce kultu religijnego 10. Plac zabaw przy szkole dobrze urządzone 11. Punkt biblioteczny sposobem na zachęcenie do czytelnictwa 12. Imprezy integracyjne organizowane przez Szkołę i Radę Sołecką 13. Dom gościnny „Noce i Dnie” funkcjonowanie – promocja wsi 14. Bardzo dobrze rozbudowana sieć dróg wewnętrznych- możliwość wykorzystania do rekreacji – trasy rowerowe , biegowe, kijkowe 	<ol style="list-style-type: none"> 1. Brak kanalizacji 2. Zły stan techniczny dachu w starej części szkoły i sali gimnastycznej 3. Brak chodników przy drodze głównej obniża poziom bezpieczeństwa 4. Niewystarczające warunki do aktywności grup formalnych i nieformalnych w sołectwie oraz organizacji czasu wolnego dzieci i młodzieży 5. Trudności w zdobywaniu środków Unijnych 6. Brak ogrodzenia boisk sportowych i trybun 7. Słaby zasięg sieci komórkowych 8. Niedostateczny przepływ informacji we wsi 9. Brak miejsc parkingowych przy kaplicy 10. Nieprawidłowa numeracja budynków
SZANSE	ZAGROŻENIA
<ol style="list-style-type: none"> 1. Plan modernizacji budynku starej części szkoły 2. Plan kanalizacji wsi 3. Plan zakupu nowoczesnego wozu strażackiego 4. Budownictwo perspektywą na wzrost liczby mieszkańców 5. Udział w projekcie “Odnowa Wsi” i możliwość pozyskania środków na projekty z nim związane 6. Nawiązanie współpracy z Urzędem Marszałkowskim oraz Wrzosową Krainą z Chocianowa 7. Zagospodarowanie terenu zielonego za boiskami w teren rekreacyjny 	<ol style="list-style-type: none"> 1. Utrudnienia komunikacyjne pomiędzy gminą, powiatem – niska częstotliwość połączeń autobusowych 2. Łamanie przepisów ruchu drogowego 3. Emigracja młodych ludzi ze wsi za pracą

Analiza Potencjału Rozwojowego Wsi Szklary Dolne

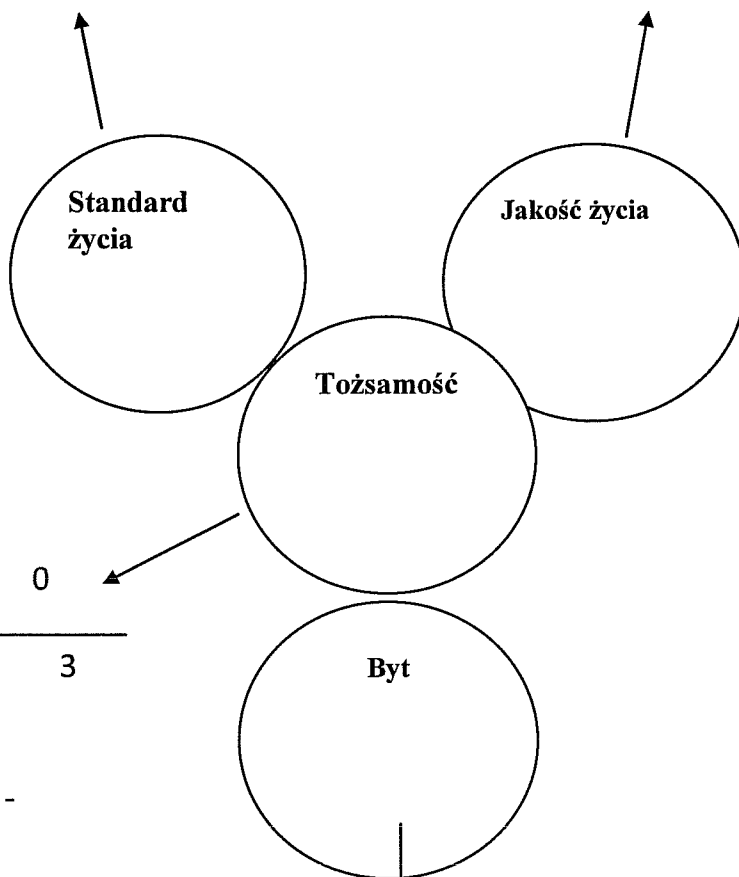
silne strony	szanse
słabe strony	zagrożenia

5,7,8,14	1,2,3,7
1,2,3,4,6,7,9	0

1,2,3,4,11,12,	6
10	1,2

(-) +

(+) -



6,9	0
0	3

(+) -

(-) +

13,	4, 5,
5,8	0

WIZJA

Wizja hasłowa:

Szklary Dolne – strażacka osada

Wizja wsi opisowa: SZKLARY DOLNE – bezpieczna wieś o rozwiniętej infrastrukturze społecznej i technicznej, w której chętnie osiedlają się nowi mieszkańcy. We wsi działają placówki zapewniające ofertę kulturalną, edukacyjną oraz rekreacyjną społeczności. Organizacje pozarządowe, stowarzyszenia i instytucje integrują mieszkańców wokół wspólnych działań. Nad jej bezpieczeństwem czuwa prężnie działająca jednostka OSP. Mieszkańcy są bardzo aktywni sportowo, chętnie włączają się w poszczególne inicjatywy i kultywują różnorodne tradycje spójne z ich obyczajami, pochodzeniem i tożsamością miejscowości.

PROGRAM DŁUGOTERMINOWY ROZWOJU SOŁECTWA SZKLARY DOLNE NA LATA 2016-2020

*należy uzupełnić informacje, jeśli są znane

Cele jakie musimy osiągnąć	Projekty, przedsięwzięcia służące osiągnięciu celów	Termin realizacji*	Źródła finansowania*
A. TOŻSAMOŚĆ WSI I WARTOŚCI ŻYCIA WIEJSKIEGO			
1. Kultywowanie różnorodnych tradycji	1.1. Organizacja dnia "Babci i Dziadka"	Styczeń 2016-2020	Rada Rodziców
	1.2. Organizacja Jasełek 1.3. Dzień Górnika	Grudzień 2016-2020	Rodzice + Nauczyciele Rodzice Mieszkańcy Mieszkańcy +Organizacje Rodzice i mieszkańcy Sponsorzy Gmina Mieszkańcy
	1.4. Rozbudowa części kaplicy	2016-2020	sponsorzy
	1.5. Postawienie Pomnika Pamięci "Polsko - Niemieckiej"	2016-2017	Mieszkańcy Fundusz sołecki Środki zewnętrzne
	1.6. Konkurs na wykonanie pracy plastycznej o OSP w formacie A3	2016-2020	sponsorzy
	1.7. Obchody " Dnia Strażaka"	2016-2020	Budżet Gminy Środki zewnętrzne
	1.8. Organizacja Dożynek Gminnych	2016	Budżet Gminy Budżet CHOK Dotacje
	1.9. Organizacja święta wsi	2017-2020	Fundusz Sołecki sponsorzy
	B. STANDARD ŻYCIA		
1. Rozwój infrastruktury technicznej i społecznej umożliwiającej wzrost aktywności i standardu życia.	1.1. Pozyskanie i adaptacja pomieszczenia nad „Medicusem”	2016-2017	Mieszkańcy
	1.2. Remont dachu szkoły	2016-2017	Sponsorzy +Dotacje
	1.3. Utworzenie miejsc parkingowych	2016-2020	Sponsorzy+ dotacje
	1.4. Utworzenie tablicy informacyjnej o miejscowości	2017-2018	Mieszkańcy +fundusz sołecki
	1.5. Ogrodzenie placu rekreacyjnego	2016	Mieszkańcy +fundusz sołecki
	1.6. Rozbudowa starej części szkoły	2016-2018	Sponsorzy +dotacje
	1.7. Rozbudowa placu zabaw	2016-2020	Dotacje + mieszkańcy
	1.8. Budowa siłowni zewnętrznej	2017-2020	Dotacje
	1.9. Budowa kanalizacji	2017-2020	Dotacje + gmina

	1.10 Budowa chodników	2018-2020	Zarząd Dróg + dotacje
	1.11 Wyposażenie placu zabaw w ławki przy SP	2016	Fundusz sołecki
	1.12 Ogrodzenie obiektu sportowo – rekreacyjnego i oświetlenie	2016	Fundusz sołecki
	1.13 Utrzymanie sprzętu koszącego	2016	Fundusz sołecki
C. JAKOŚĆ ŻYCIA			
1. Zwiększenie bezpieczeństwa, jakości życia mieszkańców Szklary Dolne oraz integracji i współdziałania.	1.1 Utworzenie linii autobusowej Chocianów-Lubin-Polkowice	2017	Gmina + Powiat
	1.2 Planowanie zadań sołeckich przy współdziałaniu wszystkich organizacji	2016-2020	Praca własna
	1.3. Spotykane się wszystkich organizacji	2016-2020	Praca własna
	1.4 Warsztaty edukacji przeciwpożarowej	2016-2020	OSP Praca własna Środki zewnętrzne
	1.5 Doposażenie OSP Szklary Dolne w sprzęt pierwszej pomocy	2016	Fundusz sołecki
	1.6 Konkursy na Dzień Strażaka	2016-2020	OSP Rada Rodziców
	1.7 Dzień Dziecka		
	1.8 Organizacja turniejów piłki nożnej na trawie oraz piłki halowej	2016-2020	Sołectwo Prywatni darczyńcy
	1.9 Organizacja zawodów sportowych z wykorzystaniem dróg wewnętrznych	2016-2020	Mieszkańcy , sponsory
	1.10 Organizacja pikniku „MAMA TATA I JA”	2016-2020	Rodzice Darczyńcy Rada sołecka
	1.11 Organizacja „Dzień Ziemniaka”	2016-2020	sponsory
	1.12 Zakup książek do Biblioteki publicznej	2016	Fundusz sołecki
	1.13 Zakup auta średniego gaśniczego dla jednostki OSP	2018	Budżet Gminy Środki z dotacji
D. BYT			
1. Promowanie walorów i zasobów wsi.	1.1. Wydruk pocztówki	2016	Środki własne
	1.2. Prowadzenie strony na FB	2016-2020	Fundusz sołecki środki własne
	1.3. Opracowanie i postawienie Witacza	2017-2018	
	1.4. Opracowanie kalendarza	2016-2020	

Załączniki:

Zał. 1 Wyniki ankietyzacji mieszkańców sołectwa Szklary Dolne

1. W ankiecie wzięło udział 93 mieszkańców wsi Szklary Dolne w tym:

- 46 kobiet - 49,47 % ankietowanych
- 47 mężczyzn - 50,53 % ankietowanych

2. Przedziały wiekowe osób uczestniczących w ankiecie:

- 12-18 lat - 5 osób - 5,38 % ankietowanych
- 19-25 lat - 4 osoby - 4,30 % ankietowanych
- 26-50 lat - 53 osoby - 56,99 % ankietowanych
- 51-65 lat - 26 osób - 27,96 % ankietowanych
- powyżej 65 lat – 5 osoby - 5,38 % ankietowanych

3. Oczekiwania i pomysły mieszkańców wsi:

- Budowa infrastruktury kanalizacyjnej - 79 osób
84,95 % ankietowanych
- Budowa/ remont chodników - 64 osoby
68,82 % ankietowanych
- Stworzenie komunikacji busy/autobusy - 39 osób
41,94 % ankietowanych
- Dodatkowe oświetlenie ulic/dróg - 24 osoby
25,80 % ankietowanych
- Stworzenie orlika/działalność sportowa - 33 osoby
35,48 % ankietowanych
- Dodatkowe oznakowanie dróg/progi zwalniające - 16 osób
17,20% ankietowanych
- Dodatkowe zajęcia w świetlicy dla dzieci - 15 osób
16,13% ankietowanych
- Darmowy Internet - 12 osób
12,90 % ankietowanych
- Wymiana rur wodociągowych na PCV - 7 osób
7,53 % ankietowanych

- Remont szkoły - 4 osoby
4,30 % ankietowanych
- Imprezy integracyjne (częśćcej) - 4 osoby
4,30 % ankietowanych
- Monitoring wsi - 3 osoby
3,23 % ankietowanych

4. Zadania, które można realizować razem według mieszkańców wsi :

- Organizacja imprez - 57 osób
61,30 % ankietowanych
- Upiększanie miejscowości - 54 osoby
58,06% ankietowanych
- Uczestnictwo w zebraniach i spotkaniach - 44 osoby
47,31 % ankietowanych
- Pomoc sąsiedzka - 38 osób
40,86 % ankietowanych
- Wspólne spotkania - 36 osób
38,71 % ankietowanych

5. Uczestnictwo w zebraniach i spotkaniach:

- NIE - 54 osoby (powód brak czasu) - **58,06% ankietowanych**
- TAK - 39 osób - **41,94 % ankietowanych**

RAPORT SPORZADZIŁ:

Członek rady sołeckiej wsi Szklary Dolne
Lider grupy Odnowy wsi Szklary Dolne
Paweł Baran

Załącznik 2 System komunikacji pomiędzy mieszkańcami sołectwa:

- smsy
- portal społecznościowy
- zebrania wiejskie
- informacje na tablicach ogłoszeniowych
- informacje z ambony

Uzasadnienie

Sołectwo Szklary Dolne od 2009 roku uczestniczy w Regionalnym Programie Odnowy Wsi w województwie dolnośląskim. Program odnowy wsi przynosi olbrzymie korzyści społecznościom lokalnym, które go konsekwentnie realizują. Dotyczą one zarówno sfery materialnej, gospodarczej, jak również sfery związanej z kultywowaniem lub tworzeniem nowych tradycji zgodnych ze swoją tożsamością. Realizacja programu opiera się na trzech zasadach:

1. Oddolności – zaangażowanie i odpowiedzialność społeczności lokalnej
2. Pomocniczości – partnerstwo sołectwa z gminą
3. Współdziałania czynników rozwoju lokalnego – wsie posiadają przywództwo, akceptowaną przez mieszkańców strategię rozwoju opracowaną przez nich samych oraz wsparcie ze strony gminy dla realizacji strategii.

W związku z upływem 6 lat udziału w programie i ważności Sołeckiej Strategii Rozwoju wsi Szklary Dolne, a także dezaktualizacją zapisanych w niej projektów, zaistniała potrzeba utworzenia nowego dokumentu.

W trakcie warsztatów opracowania nowej Sołeckiej Strategii Rozwoju wsi Szklary Dolne na lata 2016 -2021, dokonano identyfikacji zasobów i potencjału miejscowości, zaplanowano długoterminowy program działań. Pomiędzy jednym a drugim warsztatem zespoły odnowy przeprowadziły ankietyzację mieszkańców. Ankietyzacja miała na celu diagnozę problemów oraz wskazanie kierunków rozwoju miejscowości istotnych z punktu widzenia mieszkańców. Opracowano i podsumowano wyniki ankietyzacji, które są załącznikiem do strategii. Uchwała zebrania o przyjęciu strategii wraz z dokumentem została przekazana do Gminy Chocianów.

W ten sposób powstał dokument spójny z obecnymi potrzebami, działaniami realizowanymi w ramach funduszu sołeckiego oraz zasobami i obecnym potencjałem sołectwa, które może kontynuować udział w programie samorządu województwa.

Wobec powyższego zasadnym jest podjęcie niniejszej uchwały.

BURMISTRZ
Franciszek Wkibicki