

z dnia 22 kwietnia 2020 r.

w sprawie ogłoszenia wykazu nieruchomości gruntowej przeznaczonej do najmu.

Na podstawie art. 30 ust. 2 pkt 3 ustawy z dnia 8 marca 1990 r. o samorządzie gminnym (tekst jedn. Dz. U. 2020 r., poz. 713) i art. 25 ust. 1, w związku z art. 23 ust. 1 pkt 7a oraz art. 35 ustawy z dnia 21 sierpnia 1997 r. o gospodarce nieruchomościami (tekst jedn. Dz. U. 2020 r., poz. 65 ze zm.), Burmistrz Miasta i Gminy Chocianów zarządza, co następuje:



§ 1. Przeznacza się do oddania w najem w trybie bezprzetargowym na okres do 3 lat część nieruchomości gruntowych położonych w obrębie Chocianowiec, gmina Chocianów, oznaczonych numerami geodezyjnymi 1155 o pow. 2m² i 1635 o pow. 12m² z przeznaczeniem na poprawienie warunków zagospodarowania nieruchomości przyległej. Dla przedmiotowych nieruchomości Sąd Rejonowy Wydział Ksiąg Wieczystych w Lubinie prowadzi księgę wieczystą dla działki 1155 KW LE1U/00027343/5 i dla działki 1635 KW LE1U/00018111/4.

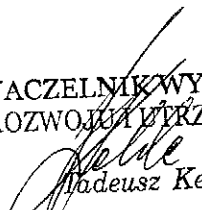
§ 2. Ogłasza się wykaz nieruchomości gruntowych przeznaczonych do oddania w najem. Wykaz stanowi załącznik do niniejszego zarządzenia. Wykaz wywiesza się na okres 21 dni w siedzibie Urzędu Miasta i Gminy w Chocianowie, ul. Ratuszowa 10, a także zamieszcza się na stronach internetowych Urzędu.

§ 3. Zarządzenie wchodzi w życie z dniem 22 kwietnia 2020 r.

Burmistrz Miasta i Gminy
Chocianów


Tomasz Kulczyński



Małgorzata Masal


Małgorzata Masal

NACZELNIK WYDZIAŁU
ROZWOJU I WYKRYWANIA

Małgorzata Masal

Załącznik do zarządzenia Nr 84.2020
 Burmistrza Miasta i Gminy Chocianów
 z dnia 22 kwietnia 2020 r.

**WYKAZ
 nieruchomości gruntowych niezabudowanych przeznaczonych do dzierżawy.**

Lp.	Numer działki, położenie	Powierzchnia działki	Numer KW	Opis nieruchomości	Wysokość czynszu dzierżawnego	Termin opłat	Termin zagospodarowania nieruchomości	Okres zawarcia umowy	Sposób zagospodarowania nieruchomości	Przeznaczenie w planie miejscowym
1	2	3	4	5	6	7	8	9	10	11
1.	1155 obręb Chocianowiec	Część działki o pow. 2 m ² z pow. ogólnej 0,09 ha	LEIU/00027343/5	Część działek przeznaczona na poprawienie warunków zagospodarowania nieruchomości przyległej.	7,00 zł plus należny podatek VAT	do dnia 31 marca każdego roku	1 m-c od dnia podpisania umowy.	na okres 3 lat	Terren działek przeznaczony jest na poprawienie warunków zagospodarowania nieruchomości przyległej oznaczonej numerem geodezyjnym 1156.	Terren działek nr 1155 oraz 1635 położonych w obrębie Chocianowiec w obowiązującym planie miejscowym stanowi teren oznaczony na rysunku planu symbolem 38 MN/U – teren zabudowy mieszkaniowej jednorodzinnej z dopuszczeniem usług. Teren posiada następujące przeznaczenie: <u>podstawowe:</u> - zabudowa mieszkaniowa jednorodzinna z usługami, - zabudowa mieszkaniowa jednorodzinna wielorodzinna niska, - zabudowa usługowa
2.	1635 obręb Chocianowiec	Część działki o pow. 12 m ² z pow. ogólnej 0,01 ha	LEIU/00018111/4							