

BURMISTRZ
MIASTA I GMINY
CHOCIANÓW

ZARZĄDZENIE NR 119.2020
BURMISTRZA MIASTA I GMINY CHOCIANÓW

z dnia 26 maja 2020 r.

w sprawie aktualizacji inwentaryzacji wyrobów zawierających azbest ujętej w „ Programie usuwania azbestu z terenu Gminy Chocianów na lata 2013-2032”

Na podstawie art. 30 ust. 2 pkt 2 ustawy z dnia 8 marca 1990 r. o samorządzie gminnym (tj. Dz. U. z 2020 r., poz. 713) oraz Uchwały Nr XL.263.2013 Rady Miejskiej w Chocianowie z dnia 29 listopada 2013 r. w sprawie przyjęcia "Programu usuwania azbestu z terenu Gminy Chocianów na lata 2013-2032" z dnia 29 listopada 2013 r. zarządzam, co następuje:

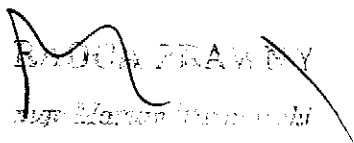
§ 1. Realizując zapisy „Programu usuwania azbestu z terenu Gminy Chocianów na lata 2013-2032” przyjętym Uchwałą Nr XL.263.2013 Rady Miejskiej w Chocianowie z dnia 29 listopada 2013 r. przyjmuję aktualizację inwentaryzacji wyrobów zawierających azbest na terenie Gminy Chocianów zgodnie z Załącznikiem do niniejszego Zarządzenia.

§ 2. Wykonanie Zarządzenia powierzam Naczelnikowi Wydziału Rozwoju i Utrzymania Urzędu Miasta i Gminy w Chocianowie.


§ 3. Zarządzenie wchodzi w życie z dniem podpisania.

Burmistrz Miasta i Gminy
Chocianów



Tomasz Kulczyński


Marek Winiarski

INSPEKTOR


Zbigniew Zieliński
26.05.2020
NACZELNIK WYDZIAŁU
ROZWOJU I UTRZYMANIA

z up. BURMISTRZA


Patrycja Jugo
Sekretarz Miasta i Gminy Chocianów

Załącznik do zarządzenia Nr 119.2020
 Burmistrza Miasta i Gminy Chocianów
 z dnia 26 maja 2020 r.

Inwentaryzacja wyrobów zawierających azbest znajdujących się na terenie Gminy Chocianów – aktualizacja

Lp.	Miejscowość	Ulica	Nr domu	Nr działki	Typ płyt**	Stan płyt**	Ilość płyt a-c w m ² **
1.	Brunów		3	262	2	3	83
2.	Brunów		3	262	2	3	368
3.	Brunów		4	261/2	2	3	134
4.	Brunów		8	183/1	2	3	29
5.	Brunów		8	183/1	2	3	37
6.	Brunów		10	182/1	2	3	35
7.	Brunów		11	181/1	2	3	42
8.	Brunów		11	181/1	2	3	57
9.	Brunów		14	192/2	2	3	229
10.	Brunów		19	195/4	2	3	123
11.	Brunów		20	196/2	2	3	69
12.	Brunów		20	196/2	2	3	214
13.	Brunów		29	206	2	3	82
14.	Brunów		30	171/3	2	3	99
15.	Brunów		33	170/8	2	3	40
16.	Brunów		33	170/8	2	3	317
17.	Brunów		37	214/2	2	3	144
18.	Brunów		41	166/7	2	3	33
19.	Brunów		41	166/7	2	3	50
20.	Brunów		43	218	2	3	28
21.	Brunów		44	219/3	2	3	29
22.	Brunów		58	156/5	2	3	75
23.	Brunów		59	63	2	3	25
24.	Brunów		70	73	2	3	39
25.	Brunów		70	73	2	3	90
26.	Brunów		70	73	2	3	249
27.	Brunów		72	75	2	3	61
28.	Brunów		75	72/2	2	3	28
29.	Brunów		75	72/2	2	3	87
30.	Brunów		90	42/1	2	3	74
31.	Brunów		91	42/2	2	3	4
32.	Brunów		92	42/3	2	3	50
33.	Brunów		93	42/4	2	3	30
34.	Brunów		94	42/5	2	3	22

Lp.	Miejscowość	Ulica	Nr domu	Nr działki	Typ płyt ^{***}	Stan płyt ^{**}	Ilość płyt a-c w m ²
35.	Brunów		BN	373	2	3	30
36.	Brunów		BN	467/11	2	3	8
37.	Brunów		BN	467/11	2	3	10
38.	Brunów		BN	467/13	2	3	8
39.	Brunów		BN	467/13	2	3	15
40.	Brunów		BN	467/13	2	3	30
41.	Brunów		BN	467/13	2	3	32
42.	Brunów		BN	467/13	2	3	1165
43.	Brunów		BN	471/9	2	3	20
44.	Brunów		BN	471/9	2	3	20
45.	Brunów		BN	471/9	2	3	20
46.	Brunów		BN	471/9	2	3	115
47.	Brunów		BN	471/9	2	3	115
48.	Brunów		BN	471/9	2	3	115
49.	Brunów		BN	471/11	2	2	3700
50.	Chocianowiec		1	1053/1	2	3	209
51.	Chocianowiec		6	1169	2	3	72
52.	Chocianowiec		10	1058/1	2	3	65
53.	Chocianowiec		11	1167/1	2	3	31
54.	Chocianowiec		25	1066/3	2	3	99
55.	Chocianowiec		42	1073	2	3	13
56.	Chocianowiec		55	2530/331	2	3	129
57.	Chocianowiec		62	1140	2	3	51
58.	Chocianowiec		67	1080	2	3	22
59.	Chocianowiec		75	1086/3	2	3	6
60.	Chocianowiec		100	1101	2	3	64
61.	Chocianowiec		105	1006/3	2	3	6
62.	Chocianowiec		116	878/1	2	3	59
63.	Chocianowiec		136	973	2	3	16
64.	Chocianowiec		137	972/1	2	3	5
65.	Chocianowiec		137	972/1	2	3	20
66.	Chocianowiec		140	963	2	3	37
67.	Chocianowiec		143	958	2	3	40
68.	Chocianowiec		150	946/1	2	3	44
69.	Chocianowiec		168	772	2	3	91
70.	Chocianowiec		168	772	2	3	93
71.	Chocianowiec		172	923/1	2	3	8
72.	Chocianowiec		173	775/5	2	3	20
73.	Chocianowiec		173	775/5	2	3	35
74.	Chocianowiec		173	775/5	2	3	45
75.	Chocianowiec		173	775/5	2	3	68

Lp.	Miejscowość	Ulica	Nr domu	Nr działki	Typ płyt ^{***}	Stan płyt ^{**}	Ilość płyt a-c w m ²⁴
76.	Chocianowiec		177	927	2	3	30
77.	Chocianowiec		196	774/2	2	3	25
78.	Chocianowiec		201	630/4	2	3	140
79.	Chocianowiec		168 a	771	2	3	15
80.	Chocianowiec		168 a	771	2	3	20
81.	Chocianowiec		35 a	1070/1	2	3	6
82.	Chocianowiec		BN	108/4	2	3	47
83.	Chocianowiec		BN	108/4	2	3	160
84.	Chocianów		6	573	2	3	29
85.	Chocianów		6	573	2	3	65
86.	Chocianów		8	566	2	3	10
87.	Chocianów		8	566	2	3	10
88.	Chocianów		20	447	2	3	42
89.	Chocianów		25	447	2	3	31
90.	Chocianów		27	271/7	2	3	20
91.	Chocianów		77	271/7	2	3	30
92.	Chocianów		83	447	2	3	54
93.	Chocianów		106	271/7	2	3	5
94.	Chocianów		124	447	2	3	55
95.	Chocianów		127	271/7	2	3	52
96.	Chocianów		27/II	271/7	2	3	47
97.	Chocianów		BN	279	2	3	10
98.	Chocianów		BN	279	2	3	41
99.	Chocianów		BN	447	2	3	30
100.	Chocianów		BN	568	2	3	133
101.	Chocianów		BN	158/4	2	3	25
102.	Chocianów	Bołka I Świdnickiego	BN	160/9	2	3	12
103.	Chocianów	Bołka I Świdnickiego	BN	164/23	2	3	12
104.	Chocianów	Dominalna	4	27	2	2	42
105.	Chocianów	Fabryczna	10	200	2	3	24
106.	Chocianów	Fabryczna	10	200	2	3	32
107.	Chocianów	Fabryczna	18	204	2	3	19
108.	Chocianów	Głogowska	6 a	141/7	2	3	113
109.	Chocianów	Głogowska	18 c	223/2	2	3	49
110.	Chocianów	Głogowska	BN	30/24	2	3	431
111.	Chocianów	II Armii Wojska Polskiego	56	187	2	3	78
112.	Chocianów	II Armii Wojska Polskiego	56	187	2	3	148
113.	Chocianów	Kasztanowa	5	298	2	3	139
114.	Chocianów	Kolonialna	15	42/2	2	3	11
115.	Chocianów	Krótką	BN	333/28	2	3	12
116.	Chocianów	Krótką	BN	333/28	2	3	12

Lp.	Miejscowość	Ulica	Nr domu	Nr działki	Typ płyt***	Stan płyt**	Ilość płyt a-c w m ²
117.	Chocianów	Leśna	3	469	2	3	15
118.	Chocianów	Lipowa	6	103/13	2	3	10
119.	Chocianów	Lubińska	1	555	2	3	109
120.	Chocianów	Pileckiego	4	208/13	2	3	40
121.	Chocianów	Pileckiego	6	86	2	3	12
122.	Chocianów	Odrodzenia	BN	164/21	2	3	12
123.	Chocianów	Parkowa	13	183/8	2	3	96
124.	Chocianów	pl. Wolności	13	176/25	2	3	58
125.	Chocianów	pl. Wolności	15	176/25	2	3	65
126.	Chocianów	Ratuszowa	13	121/2	2	3	105
127.	Chocianów	Ratuszowa	18	81	2	1	35
128.	Chocianów	Ratuszowa	19	125	2	3	31
129.	Chocianów	Spacerowa	BN	290	2	3	4
130.	Chocianów	Spacerowa	BN	290	2	3	4
131.	Chocianów	Sportowa	5	427/1	2	3	22
132.	Chocianów	Sportowa	BN	427/31	2	3	31
133.	Chocianów	Stefana Żeromskiego	12	249/10	2	3	11
134.	Chocianów	Zamkowa	5	190/1	2	3	16
135.	Chocianów	Szprotawska	2	125	2	3	20
136.	Chocianów	Szprotawska	6	120	2	3	64
137.	Chocianów	Szprotawska	6	119/1	2	3	24
138.	Chocianów	Tadeusza Kościuszki	23	6/64	2	3	181
139.	Chocianów	Tadeusza Kościuszki	25	14/25	2	3	245
140.	Chocianów	Tadeusza Kościuszki	25	14/25	2	3	379
141.	Chocianów	Trzebnicka	9	152	2	3	19
142.	Chocianów	Trzebnicka	BN	271/7	2	3	30
143.	Chocianów	Wesoła	1	146	2	3	49
144.	Chocianów	Zacisze	3	225/63	2	3	28
145.	Chocianów	Zacisze	BN	330/14	2	3	12
146.	Chocianów	Zielona	2	585	2	3	16
147.	Chocianów	Zielona	2	585	2	3	32
148.	Chocianów	Zielona	2	585	2	3	290
149.	Chocianów	Zielona	4	579	2	3	24
150.	Chocianów	Zielona	4	579	2	3	37
151.	Chocianów	Zielona	BN	574	2	3	252
152.	Chocianów	Zielona	BN	574	2	3	284
153.	Chocianów	Zielona	BN	574	2	3	292
154.	Chocianów	Zielona	BN	574	2	3	477
155.	Chocianów	Zielona	BN	588	2	3	21
156.	Chocianów	Zielona	BN	588	2	3	91
157.	Chocianów	Zielona	BN	588	2	3	150

Lp.	Miejscowość	Ulica	Nr domu	Nr działki	Typ płyt	Stan płyt	Ilość płyt a-c w m ²
158.	Chocianów	Zielona	BN	588	2	3	200
159.	Chocianów	Zielona	BN	588	2	3	401
160.	Chocianów	Zielona	BN	588	2	3	468
161.	Chocianów	Zielona	BN	588	2	3	1039
162.	Chocianów	Zielona	BN	588	2	3	1281
163.	Chocianów	Zielona	BN	588	2	3	2261
164.	Jabłonów		7 a	76/1	2	3	8
165.	Jabłonów		4	74	2	3	49
166.	Jabłonów		7	76/1	2	3	4
167.	Jabłonów		9	65	2	3	23
168.	Jabłonów		9	65	2	3	61
169.	Jabłonów		9	65	2	3	113
170.	Jabłonów		11	61	2	3	6
171.	Jabłonów		14	11/2	2	3	36
172.	Michałów		1	298	2	3	27
173.	Michałów		1	298	2	3	41
174.	Michałów		1	298	2	3	55
175.	Michałów		15	155	2	3	14
176.	Michałów		15	155	2	3	17
177.	Michałów		15	155	2	3	73
178.	Michałów		15	155	2	3	100
179.	Michałów		27	130	2	3	57
180.	Michałów		27	130	2	3	103
181.	Michałów		27	130	2	3	175
182.	Michałów		29	124/1	2	3	43
183.	Michałów		30	122	2	3	71
184.	Michałów		30	123/1	2	3	20
185.	Michałów		30	123/2	2	3	6
186.	Michałów		30	123/2	2	3	71
187.	Michałów		30	123/2	2	3	74
188.	Michałów		30	123/2	2	3	7
189.	Michałów		31	122	2	3	12
190.	Michałów		31	122	2	3	12
191.	Michałów		31	122	2	3	182
192.	Michałów		34	351/2	2	3	21
193.	Michałów		20 a	184	2	3	427
194.	Michałów		BN	152	2	3	30
195.	Ogrodzisko		6	200	2	3	26
196.	Ogrodzisko		7	202	2	3	14
197.	Ogrodzisko		7	202	2	3	98
198.	Ogrodzisko		8	187/2	2	3	35

Lp.	Miejscowość	Ulica	Nr domu	Nr działki	Typ pływ***	Stan pływ**	Ilość płyt a-c w m ²
199.	Ogrodzisko		9	107	2	3	12
200.	Ogrodzisko		10	102	2	3	102
201.	Ogrodzisko		18	183/4	2	3	222
202.	Ogrodzisko		19	182	2	3	4
203.	Ogrodzisko		22	93	2	3	15
204.	Ogrodzisko		29	114	2	3	83
205.	Ogrodzisko		30	90	2	3	12
206.	Ogrodzisko		30	90	2	3	34
207.	Ogrodzisko		30	90	2	3	95
208.	Ogrodzisko		30	90	2	3	287
209.	Ogrodzisko		31	89/1	2	3	139
210.	Ogrodzisko		32	115	2	3	64
211.	Ogrodzisko		34	117/1	2	3	52
212.	Ogrodzisko		34	117/1	2	3	206
213.	Ogrodzisko		35	118	2	3	8
214.	Ogrodzisko		35	118	2	3	101
215.	Ogrodzisko		35	118	2	3	211
216.	Ogrodzisko		35	118	2	3	761
217.	Ogrodzisko		36	132/1	2	3	60
218.	Ogrodzisko		37	130	2	3	80
219.	Ogrodzisko		38	119/2	2	3	8
220.	Ogrodzisko		38	119/2	2	3	65
221.	Ogrodzisko		38	119/2	2	3	332
222.	Ogrodzisko		40	125	2	3	429
223.	Ogrodzisko		41	122	2	3	731
224.	Ogrodzisko		45	350/2	2	3	167
225.	Ogrodzisko		BN	46	2	3	52
226.	Ogrodzisko		BN	46	2	3	64
227.	Ogrodzisko		BN	46	2	3	216
228.	Ogrodzisko		BN	46	2	3	578
229.	Ogrodzisko		BN	45/2	2	3	37
230.	Parchów		11	449/2	2	3	22
231.	Parchów		11	449/2	2	3	40
232.	Parchów		11	449/2	2	3	89
233.	Parchów		12	419/1	2	3	15
234.	Parchów		12	419/1	2	3	250
235.	Parchów		18	992/2	2	3	51
236.	Parchów		19	429/2	2	3	5
237.	Parchów		19	429/2	2	3	15
238.	Parchów		22	920	2	3	21
239.	Parchów		30	530/1	2	3	50

Lp.	Miejscowość	Ulica	Nr domu	Nr działki	Typ płyt	Stan płyt	Ilość płyt a-c w m ²
240.	Parchów		33	517/1	2	3	18
241.	Parchów		34	581/1	2	3	100
242.	Parchów		35	600/4	2	3	54
243.	Parchów		39	588	2	3	25
244.	Parchów		45	595/1	2	3	50
245.	Parchów		47	595/7	2	3	10
246.	Parchów		47	595/7	2	3	10
247.	Parchów		47	595/7	2	3	136
248.	Parchów		47	595/8	2	3	33
249.	Parchów		51	612/5	2	3	25
250.	Parchów		52	615/2	2	3	17
251.	Parchów		52	615/2	2	3	55
252.	Parchów		57	636/1	2	3	21
253.	Parchów		59	637	2	3	40
254.	Parchów		61	699/1	2	3	89
255.	Parchów		61	699/1	2	3	96
256.	Parchów		65	712/3	2	3	243
257.	Parchów		69	679	2	3	54
258.	Parchów		72	680	2	3	30
259.	Parchów		72	680	2	3	79
260.	Parchów		78	927	2	3	75
261.	Parchów		84	559	2	3	21
262.	Parchów		84	559	2	3	49
263.	Parchów		84	559	2	3	62
264.	Parchów		86	557/2	2	3	53
265.	Parchów		86	557/2	2	3	83
266.	Parchów		86	557/2	2	3	98
267.	Parchów		87	556/2	2	3	8
268.	Parchów		87	556/2	2	3	21
269.	Parchów		87	556/2	2	3	182
270.	Parchów		89	579	2	3	25
271.	Parchów		89	579	2	3	54
272.	Parchów		90	549	2	3	24
273.	Parchów		92	547	2	3	10
274.	Parchów		93	993	2	3	109
275.	Parchów		95	542	2	3	50
276.	Parchów		99	496/1	2	3	99
277.	Parchów		102	492/1	2	3	89
278.	Parchów		105	477	2	3	6
279.	Parchów		105 a	476	2	3	55
280.	Parchów		105 a	476	2	3	105

Lp.	Miejscowość	Ulica	Nr domu	Nr działki	Typ płyt***	Stan płyt**	Ilość płyt a-c w m ² *
281.	Parchów		54 a	549	2	3	2250
282.	Parchów		55 a	628	2	3	8
283.	Parchów		62 a	700/1	2	3	15
284.	Parchów		64 a	710	2	3	10
285.	Parchów		64 a	711	2	3	134
286.	Parchów		76 a	926	2	3	27
287.	Parchów		80 a	653	2	3	100
288.	Parchów		86 a	557/2	2	3	106
289.	Parchów		87 a	555	2	3	32
290.	Parchów		87 b	556/1	2	3	51
291.	Parchów		87 c	553	2	3	55
292.	Parchów		87 c	553	2	3	59
293.	Parchów		91	548	2	3	20
294.	Parchów		98 a	498/3	2	3	600
295.	Parchów		BN	682/3	2	3	40
296.	Pogorzelska		10 a	309/2	2	3	12
297.	Pogorzelska		2	316	2	3	20
298.	Pogorzelska		3	313/1	2	3	296
299.	Pogorzelska		5	338	2	3	6
300.	Pogorzelska		23	145	2	3	10
301.	Pogorzelska		34	186/2	2	3	40
302.	Pogorzelska		37	200	2	3	24
303.	Pogorzelska		39	201	2	3	161
304.	Pogorzelska		40	202	2	3	31
305.	Pogorzelska		45	203/6	2	3	6
306.	Pogorzelska		46	130/1	2	3	39
307.	Pogorzelska		40 a	203/5	2	3	178
308.	Raków		3	210	2	3	89
309.	Raków		3	210	2	3	209
310.	Raków		13	95	2	3	20
311.	Raków		20	128/2	2	3	201
312.	Raków		25	360/38	2	3	134
313.	Raków		28	140	2	3	20
314.	Raków		28	132/5	2	3	73
315.	Raków		29	126	2	3	15
316.	Raków		31	124/1	2	3	10
317.	Raków		31	124/1	2	3	55
318.	Raków		31	124/1	2	3	90
319.	Raków		33	111/1	2	3	32
320.	Raków		33	111/1	2	3	45
321.	Raków		33	111/1	2	3	204

Lp.	Miejscowość	Ulica	Nr domu	Nr działki	Typ płyt	Stan płyt	Ilość płyt a-c w m ²
322.	Raków		33	111/2	2	3	99
323.	Raków		33	111/2	2	3	102
324.	Raków		33	111/2	2	3	187
325.	Raków		34	115/1	2	3	121
326.	Raków		34	115/1	2	3	158
327.	Raków		36	121	2	3	37
328.	Raków		36	121	2	3	225
329.	Szklary Dolne		4	128	2	3	8
330.	Szklary Dolne		4	128	2	3	12
331.	Szklary Dolne		5	9/1	2	3	38
332.	Szklary Dolne		5	9/1	2	3	62
333.	Szklary Dolne		5	9/2	2	3	160
334.	Szklary Dolne		6	16/1	2	3	42
335.	Szklary Dolne		9	131	2	3	21
336.	Szklary Dolne		11	25/1	2	3	185
337.	Szklary Dolne		12	117	2	3	181
338.	Szklary Dolne		16	132/12	2	3	15
339.	Szklary Dolne		16	132/12	2	3	39
340.	Szklary Dolne		17	132/14	2	3	43
341.	Szklary Dolne		20	132/1	2	3	23
342.	Szklary Dolne		22	35/1	2	3	64
343.	Szklary Dolne		22	35/1	2	3	204
344.	Szklary Dolne		26	50/1	2	3	8
345.	Szklary Dolne		26	50/1	2	3	177
346.	Szklary Dolne		27	51	2	3	51
347.	Szklary Dolne		28	113	2	3	8
348.	Szklary Dolne		35	145	2	3	167
349.	Szklary Dolne		38	111	2	3	2
350.	Szklary Dolne		38	111	2	3	36
351.	Szklary Dolne		40	109/2	2	3	5
352.	Szklary Dolne		45	105/2	2	3	31
353.	Szklary Dolne		45	105/2	2	3	143
354.	Szklary Dolne		46	154/1	2	3	54
355.	Szklary Dolne		46	154/1	2	2	67
356.	Szklary Dolne		50	158/3	2	3	264
357.	Szklary Dolne		51	158/7	2	3	23
358.	Szklary Dolne		51	158/7	2	3	33
359.	Szklary Dolne		54	89	2	3	34
360.	Szklary Dolne		54	89	2	3	43
361.	Szklary Dolne		54	89	2	3	235
362.	Szklary Dolne		67	99/1	2	3	52

Lp.	Miejscowość	Ulica	Nr domu	Nr działki	Typ płyt	Stan płyt	Ilość płyt a-c w m ²
363.	Szklary Dolne		73	211/2	2	3	106
364.	Szklary Dolne		79	366	2	3	20
365.	Szklary Dolne		84	270	2	3	16
366.	Szklary Dolne		86	272/1	2	3	40
367.	Szklary Dolne		89	228/5	2	3	80
368.	Szklary Dolne		95	435	2	3	173
369.	Szklary Dolne		97	238	2	3	35
370.	Szklary Dolne		99	251/4	2	3	134
371.	Szklary Dolne		100	338	2	3	74
372.	Szklary Dolne		100	338	2	3	81
373.	Szklary Dolne		103	381/8	2	3	77
374.	Szklary Dolne		103	381/8	2	3	372
375.	Szklary Dolne		109	348/4	2	3	69
376.	Szklary Dolne		114	371/2	2	3	8
377.	Szklary Dolne		114	371/2	2	3	14
378.	Szklary Dolne		114	371/2	2	3	16
379.	Szklary Dolne		114	371/2	2	3	41
380.	Szklary Dolne		114	371/2	2	3	49
381.	Szklary Dolne		115	356/1	2	3	18
382.	Szklary Dolne		115	356/1	2	3	150
383.	Szklary Dolne		115	356/1	2	3	153
384.	Szklary Dolne		116	357/2	2	3	19
385.	Szklary Dolne		116	357/2	2	3	52
386.	Szklary Dolne		120	263/1	2	3	27
387.	Szklary Dolne		120	263/1	2	3	41
388.	Szklary Dolne		121	538/1	2	3	6
389.	Szklary Dolne		122	539	2	3	55
390.	Szklary Dolne		122	539	2	3	279
391.	Szklary Dolne		123	902	2	3	12
392.	Szklary Dolne		124	547/5	2	3	62
393.	Szklary Dolne		124	547/5	2	3	68
394.	Szklary Dolne		124	547/5	2	3	72
395.	Szklary Dolne		124	547/5	2	3	146
396.	Szklary Dolne		127	572/1	2	3	10
397.	Szklary Dolne		130	557	2	3	20
398.	Szklary Dolne		135	518	2	3	8
399.	Szklary Dolne		135	518	2	3	25
400.	Szklary Dolne		139	521	2	3	14
401.	Szklary Dolne		139	521	2	3	23
402.	Szklary Dolne		139	521	2	3	51
403.	Szklary Dolne		139	521	2	3	194
404.	Szklary Dolne		31 a	144	2	3	47

Lp.	Miejscowość	Ulica	Nr domu	Nr działki	Typ płyt**	Stan płyt*	Ilość płyt a-c w m ²
405.	Szklary Dolne		81 a	216	2	3	18
406.	Szklary Dolne		81 a	216	2	3	18
407.	Szklary Dolne		81 a	216	2	2	33
408.	Szklary Dolne		93 a	231/1	2	3	150
409.	Szklary Dolne		93 a	231/4	2	3	48
410.	Trzebnice		7	666/1	2	3	41
411.	Trzebnice		9	668/2	2	3	26
412.	Trzebnice		30	701/2	2	3	8
413.	Trzebnice		33	706/9	2	3	188
414.	Trzebnice		39	720	2	3	6
415.	Trzebnice		49	738/2	2	3	16
416.	Trzebnice		52	740/2	2	3	140
417.	Trzebnice		58	974	2	3	33
418.	Trzebnice		59	754/2	2	3	82
419.	Trzebnice		72	759	2	3	38
420.	Trzebnice		73	973	2	3	2
421.	Trzebnice		105	809	2	3	6
422.	Trzebnice		109	827/2	2	3	14
423.	Trzebnice		116	821/2	2	3	31
424.	Trzebnice		118	518/1	2	3	45
425.	Trzebnice		139	500/1	2	3	6
426.	Trzebnice		139	500/1	2	3	86
427.	Trzebnice		139	500/1	2	3	114
428.	Trzebnice		147	634	2	3	55
429.	Trzebnice		152	559	2	3	50
430.	Trzebnice		152	559	2	3	350
431.	Trzebnice		163	548	2	3	30
432.	Trzebnice		38 a	717/1	2	3	27
433.	Trzebnice		38 a	717/1	2	3	66
434.	Trzebnice		52 a	742/1	2	3	116
435.	Trzebnice		54 c	743/1	2	3	15
436.	Trzebnice		BN	641/13	2	3	550
437.	Trzebnice		BN	641/8	2	3	290
438.	Trzebnice		BN	705/3	2	3	10
439.	Trzebnice		BN	946/19	2	3	82
440.	Trzebnice		BN	946/66	2	3	22
441.	Trzebnice		BN	946/75	2	3	5
442.	Trzebnice		BN	946/75	2	3	13
443.	Trzebnice		BN	946/75	2	3	18
444.	Trzebnice		BN	946/75	2	3	20
445.	Trzebnice		BN	946/75	2	3	20

Lp.	Miejscowość	Ulica	Nr domu	Nr działki	Typ płyt	Stan płyt	Ilość płyt a-c w m ²
446.	Trzebnice		BN	946/75	2	3	23
447.	Trzebnice		BN	946/75	2	3	32
448.	Trzebnice		BN	946/75	2	3	35
449.	Trzebnice		BN	946/75	2	3	35
450.	Trzebnice		BN	946/75	2	3	65
451.	Trzebnice		BN	946/75	2	3	73
452.	Trzmielów		2	134/1	2	3	240
453.	Trzmielów		13	85/4	2	3	8
454.	Trzmielów		13	85/4	2	3	8
455.	Trzmielów		14	325/1	2	3	130
456.	Trzmielów		15	87/4	2	3	22
457.	Trzmielów		15	87/4	2	3	132
458.	Trzmielów		15	87/4	2	3	158
459.	Trzmielów		18	48/1	2	3	103
460.	Trzmielów		23	89/10	2	3	60
461.	Trzmielów		BN	145	2	3	5
462.	Trzmielów		BN	318/267	2	3	501
463.	Żabice		7	324	2	3	148
464.	Żabice		13	151/9	2	3	3
465.	Żabice		16	152	2	3	58
466.	Żabice		28	140	2	3	10
467.	Żabice		32	73	2	3	120
468.	Żabice		36	63	2	3	40
469.	Żabice		39	59/2	2	3	15
470.	Żabice		40	250	2	3	66
471.	Żabice		40	250	2	3	96
472.	Żabice		43	58/1	2	3	40
473.	Żabice		49	44/1	2	3	18
474.	Żabice		50	47/1	2	3	12
475.	Żabice		BN	75	2	3	20
476.	Żabice		BN	68/1	2	3	25
477.	Żabice		BN	68/1	2	3	86
478.	Żabice		BN	68/3	2	3	14
479.	Żabice		BN	68/3	2	3	44
480.	Żabice		BN	164/6	2	3	20
481.	Żabice		BN	164/6	2	3	20
482.	Żabice		BN	164/6	2	3	20
483.	Żabice		BN	164/6	2	3	20
484.	Żabice		BN	164/6	2	3	20
485.	Żabice		BN	164/6	2	3	20
486.	Żabice		BN	164/6	2	3	69

Lp.	Miejscowość	Ulica	Nr domu	Nr działki	Typ płyt ^{***}	Stan płyt ^{**}	Ilość płyt a-c w m ²
487.	Żabice		BN	164/6	2	3	69
488.	Żabice		BN	164/6	2	3	69
489.	Żabice		BN	164/6	2	3	69
490.	Żabice		BN	164/6	2	3	106
491.	Żabice		BN	164/6	2	3	106
492.	Żabice		BN	164/6	2	3	106
493.	Żabice		BN	164/6	2	3	539
494.	Żabice		BN	164/6	2	3	703
495.	Żabice		BN	164/6	2	3	714
496.	Żabice		BN	164/6	2	3	717
497.	Żabice		BN	164/6	2	3	730
498.	Żabice		BN	164/6	2	3	816

Objaśnienia:

- * Płyta a-c – płyta azbestowo-cementowa
- ** Poglądowy stopień pilności – oceniony w trakcie inwentaryzacji przez pracowników terenowych wg następującej skali:
 - 1 - wymiana lub naprawa wymagana bezzwłocznie
 - 2 - ponowna ocena wymagana w czasie do 1 roku
 - 3 - ponowna ocena w terminie do 5 lat
- *** 1 – W01 – płyta azbestowo-cementowa płaska
2 – W02 – płyta azbestowo-cementowa falista