

z dnia 20 maja 2020 r.

w sprawie ogłoszenia wykazu nieruchomości gruntowych przeznaczonych do dzierżawy.

Na podstawie art. 30 ust. 2 pkt 3 ustawy z dnia 8 marca 1990 r. o samorządzie gminnym (tekst jedn. Dz. U. 2020 r., poz. 713) i art. 25 ust. 1 w związku z art. 23 ust. 1 pkt 7a oraz art. 35 ustawy z dnia 21 sierpnia 1997 r. o gospodarce nieruchomościami (tekst jedn. Dz. U. 2020 r., poz. 65 ze zm.) oraz Uchwały Nr XXXVI.241.2013 z dnia 26 lipca 2013 r. Rady Miejskiej w Chocianowie w sprawie określenia zasad gospodarowania nieruchomościami stanowiącymi własność Gminy Chocianów zmienionej Uchwałą Nr XV.108.2015 Rady Miejskiej w Chocianowie z dnia 22 grudnia 2015 r. (Dz. U. Woj. Doln. z 2013 poz. 4600) oraz Uchwałą nr XV.108.2015 Rady Miejskiej w Chocianowie z dnia 22 grudnia 2015 r. (Dz.U. Woj. Doln. z 2015 r. poz. 6176), Burmistrz Miasta i Gminy Chocianów zarządza, co następuje:


§ 1. Przeznacza się do dzierżawy w trybie bezprzetargowym na okres do 12 m-cy na rzecz dotychczasowego dzierżawcy nieruchomości gruntowe położone w obrębie 3 miasta Chocianów oznaczone numerami geodezyjnymi: działka 529 o pow. 2,8830 ha, działka 530 o pow. 0,3674 ha, działka 531 o pow. 1,3609 ha i działka 533 o pow. 6,3981 ha z przeznaczeniem na cele rolne. Dla przedmiotowych działek Sąd Rejonowy Wydział Ksiąg Wieczystych w Lubinie prowadzi księgę wieczystą nr LE1U/00068535/7.

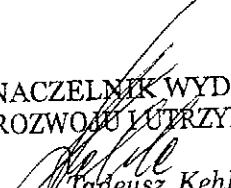
§ 2. Ogłasza się wykaz nieruchomości gruntowych niezabudowanych przeznaczonych do dzierżawy w trybie bezprzetargowym. Wykaz stanowi załącznik nr 1 do niniejszego zarządzenia i podlega wywieszeniu na okres 21 dni na tablicy ogłoszeń w Urzędzie Miasta i Gminy w Chocianowie przy ulicy Ratuszowej 10, a także zamieszcza się na stronach internetowych urzędu.


§ 3. Zarządzenie wchodzi w życie z dniem 20 maja 2020 r.

Burmistrz Miasta i Gminy
Chocianów


Tomasz Kulczyński


mgr inż. Dorota Masal


NACZELNIK WYDZIAŁU
ROZWOJU I UTRZYMANIA

z up. BURMISTRZA

Patrycja Jugo
Sekretarz Miasta i Gminy Chocianów

WYKAZ

nieruchomości gruntowych niezabudowanych przeznaczonych do dzierżawy na cele rolne, dnia 20 maja 2020 r.

Lp.	Numer działki, położenie	Powierzchnia działki w ha	Numer KW	Opis nieruchomości	Wysokość czynszu dzierżawnego	Termin opłat	Termin zagospodarowania nieruchomości	Okres zawarcia umowy	Sposób zagospodarowania nieruchomości	Przeznaczenie w planie miejscowym
1.	529 obręb 3 Chocianów	2,8830 ha	LE1U/0 0068535 /7	RIVa – 1,3989 ha RIVb – 1,0129 ha RV – 0,3854 ha W – 0,0858	2,7978 dt żyta tj. 163,00 zł rocznie 1,5194 dt żyta tj. 88,84 zł rocznie 0,3854 dt żyta tj. 22,53 zł rocznie -	W 2 ratach rocznych -I rata do dnia 30 września danego roku, -II rata do dnia ostatniego lutego roku następnego.	3 m-ce od dnia podpisania umowy	Na okres do 12 m-cy	Teren działki należy uprawiać rolniczo.	11 Działki 529, 530, 531, 533 położone w obrębie 3 miasta Chocianów objęte są obowiązującym miejscowym planem zagospodarowania przestrzennego miasta Chocianów. Działki 529 i 533 położone są na terenie oznaczonym na rysunku planu symbolem 37 MN i 38MN – teren zabudowy mieszkaniowej jednorodzinnej. Działki 530 i 531 położone są na terenie oznaczonym na rysunku planu symbolem 14 MN/U – teren zabudowy mieszkaniowej jednorodzinnej z usługami.
2.	530 obręb 3 Chocianów	0,3674 ha		RIVa – 0,0378 ha RV-0,3296 ha	0,0756 dt żyta tj. 4,42 zł rocznie 0,3296 dt tj. 19,27 zł rocznie					
3.	531 obręb 3 Chocianów	1,3609 ha		RIVa – 0,5389 ha RV – 0,8220 ha	1,0778 dt żyta tj. 63,00 zł rocznie 0,8220 dt żyta tj. 48,05 zł rocznie					
4.	533 obręb 3 Chocianów	6,3981 ha		RV – 6,3571 ha W – 0,0410 ha	6,3571 dt żyta tj. 371,66 zł rocznie -					

Wykaz wywiesza się na tablicy ogłoszeń w Urzędzie Miasta i Gminy w Chocianowie przy ulicy Rauszowej 10 oraz na stronie internetowej urzędu na okres 21 dni.