









LEGENDA

OBOWIAZUJĄCE USTALENIA PLANU

LEGENDA

OBOWIĄZUJĄCE USTALENIA PLANU

- | | |
|---|--|
|  | granica obszaru objętego planem |
|  | linie rozgraniczające tereny o różnym przeznaczeniu lub różnych zasadach zagospodarowania |
|  | nieprzekraczalne linie zabudowy |
|  | wskazane w wybranych miejscach wymiary (w metrach):
odległości usytuowania linii zabudowy,
od linii rozgraniczającej tereny, szerokości terenów dróg |
|  | obiekty wpisane do gminnej ewidencji zabytków |
|  | pasy o ograniczonym użytkowaniu od linii elektroenergetycznej |
|  | stanowiska archeologiczne |
|  | strefa "W" ochrony stanowisk archeologicznych |

PRZEZNACZENIA TERENÓW

- | | |
|------------|---|
| MN | tereny zabudowy mieszkaniowej jednorodzinnej |
| RM | tereny zabudowy zagrodowej |
| U | tereny usług |
| US | tereny usług sportu i rekreacji |
| IE | tereny infrastruktury technicznej - elektroenergetyka |
| IK | tereny infrastruktury technicznej - kanalizacja |
| R | tereny rolnicze |
| RZ | tereny rolnicze użytków zielonych |
| ZP | tereny publicznej zieleni urządzonej |
| ZL | tereny lasów |
| W | tereny wód powierzchniowych, rowy płynące |
| KDL | tereny dróg publicznych klasy lokalnej |
| KDD | tereny dróg publicznych klasy dojazdowej |
| KDW | tereny dróg wewnętrznych |
| KS | teren parkingu |

OZNACZENIA WYNIKAJĄCE Z PRZEPISÓW ODREBNYCH

OZNACZENIA ZWIĄZANE Z OCHRONĄ ZABYTEKÓW

- strefa "K" ochrony układów przestrzennych miejscowości
strefa "OW" ochrony archeologicznej

OZNACZENIA ZWIĄZANE Z OCHRONĄ ŚRODOWISKA

- Obszar Chronionego Krajobrazu Dolina Czarnej Wody

OZNACZENIA INFORMACYJNE

- napowietrzne linie elektroenergetyczne średniego napięcia

