

**UCHWAŁA Nr .....**  
**RADY MIEJSKIEJ W CHOCIANOWIE**  
**z dnia ... lutego 2010r.**

**w sprawie przeprowadzenia konsultacji z mieszkańcami zamieszkałymi w Chocianowie przy ulicach: Daglezjowej, Głogowskiej, Leśnej, Lubińskiej, Wiązowej i Zielonej w związku ze zmianą granic miasta.**

Na podstawie art.4a ust.2 pkt 1 i art.5a ust.2 ustawy z dnia 8 marca 1990r. o samorządzie gminnym ( Dz.U. z 2001r. Nr 142, poz. 1591)<sup>1</sup> oraz art. 13 pkt 2 ustawy z dnia 20 lipca 2000r. o ogłaszaniu aktów normatywnych i niektórych innych aktów prawnych (Dz.U. z 2007r. Nr 68, poz. 449, Dz.U. z 2009r. Nr 31, poz. 206, Nr 157, poz.1241, Nr 190, poz.1473) uchwala się co następuje:

**§ 1**

1. Postanawia się przeprowadzić konsultacje z mieszkańcami zamieszkałymi przy ulicach Daglezjowej, Głogowskiej (w części położonej za cmentarzem komunalnym), Leśnej, Lubińskiej, Wiązowej i Zielonej w Chocianowie w sprawie zmiany granic miasta, przez włączenie do miasta Chocianowa części obrębu geodezyjnego Chocianowiec w gminie Chocianów, określonego w załącznikach graficznych nr 1 i 2 do uchwały.
2. W przedmiocie konsultowanej sprawy ustala się następującej treści pytanie:

*„Czy jesteś za zmianą granic miasta Chocianowa, polegającą na włączeniu do miasta części obszaru obrębu geodezyjnego Chocianowiec przedstawionego w załącznikach nr 1 i 2 do uchwały?”*

3. Konsultacja polega na udzieleniu odpowiedzi na pytanie umieszczone w ust.2 poprzez określenie jednej z odpowiedzi: „TAK”, „NIE” lub „Wstrzymuję się od głosu”, na ankietach według wzoru stanowiącego załącznik nr 3 do uchwały.

**§ 2**

1. Uprawnionymi do wzięcia udziału w konsultacjach są mieszkańcy ulic wymienionych w § 1, posiadający czynne prawo wyborcze.

<sup>1</sup> Dz.U. z 2002r. Nr 23, poz.220, Nr 62, poz.558, Nr 113, poz.984, Nr 153, poz.1271 i Nr 214, poz.1806, z 2003r. Nr 80, poz.717, Nr 162, poz.1568, z 2004r. Nr 102, poz.1055, Nr 116, poz.1203, z 2005r. Nr 172, poz.1441, Nr 175, poz.1457, z 2006r. Nr 17, poz.128, Nr 181, poz.1337 oraz z 2007r. Nr 48, poz.327, Nr 138, poz.974, Nr 173, poz.1218, z 2008r. Nr 180, poz.1111, Nr 223, poz.1458, z 2009r. Nr 52, poz. 420, Nr 157, poz.1241.

2. Wykaz osób uprawnionych do wzięcia udziału w konsultacjach sporządza Burmistrz Miasta i Gminy Chocianów.

§ 3

Termin, miejsce przeprowadzenia konsultacji, skład osobowy komisji do spraw przeprowadzenia konsultacji oraz wzór protokołu zawierającego wyniki konsultacji, określi Burmistrz Miasta i Gminy Chocianów w formie zarządzenia.

§ 4


O terminie i miejscu przeprowadzenia konsultacji uprawnieni zostaną poinformowani poprzez wywieszenie informacji na tablicach ogłoszeń i opublikowanie jej na stronie Biuletynu Informacji Publicznej urzędu, co najmniej na 7 dni przed terminem zebrania.


§ 5


Z przeprowadzonych konsultacji Burmistrz Miasta i Gminy złoży Radzie Miejskiej w Chocianowie sprawozdanie na najbliższej sesji po zakończeniu konsultacji.


§ 6

Uchwała wchodzi w życie po upływie 14 od daty ogłoszenia jej w Dzienniku Urzędowym Województwa Dolnośląskiego.

27.01.2010  


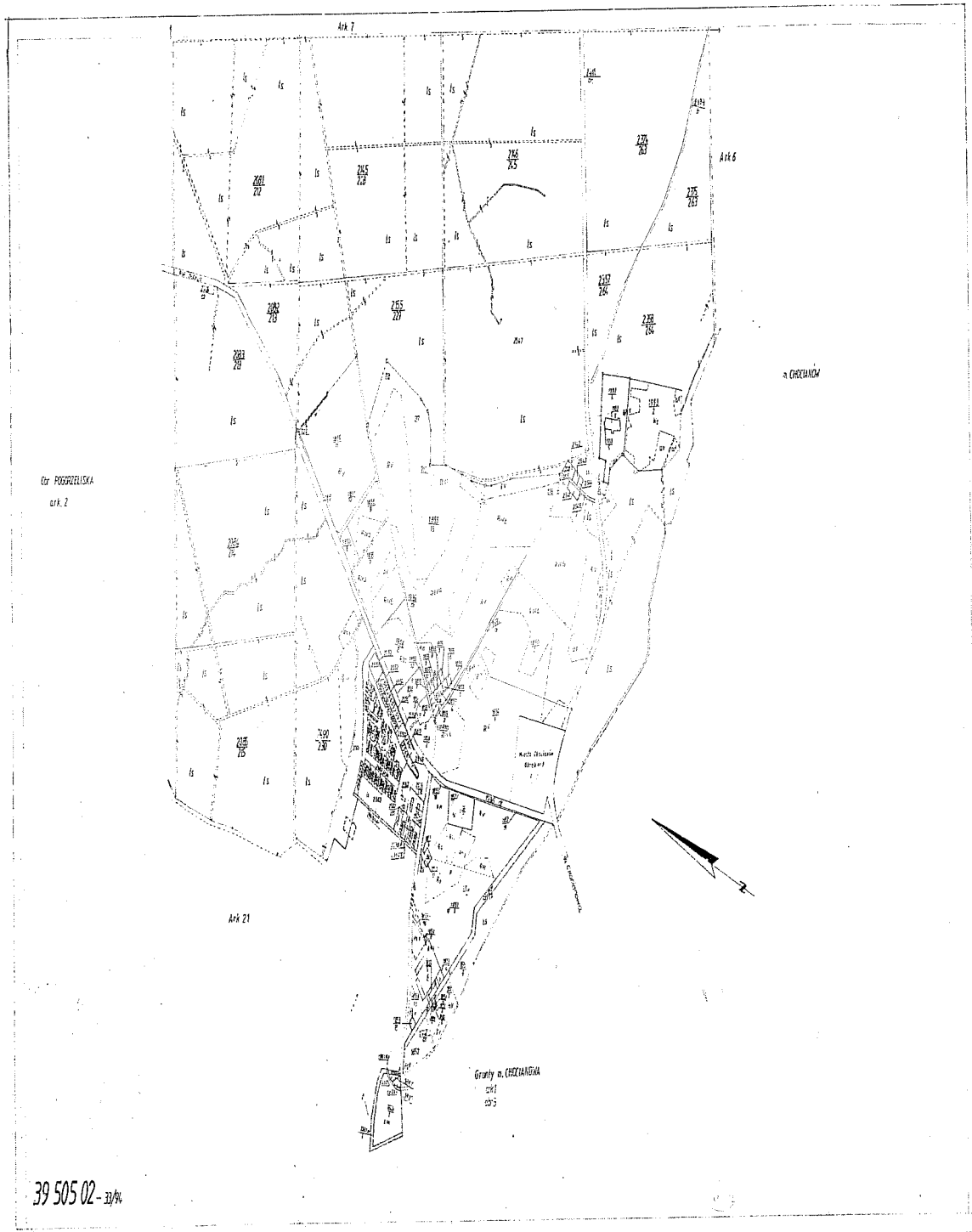
Maięna   
RADA MIEJSKA

27.01.2010  


Akceptuję  


28.01.2010

**Załącznik nr 1**  
**Do uchwały Nr .....**  
**Rady Miejskiej w Chocianowie**  
**z dnia .. lutego 2010r.**



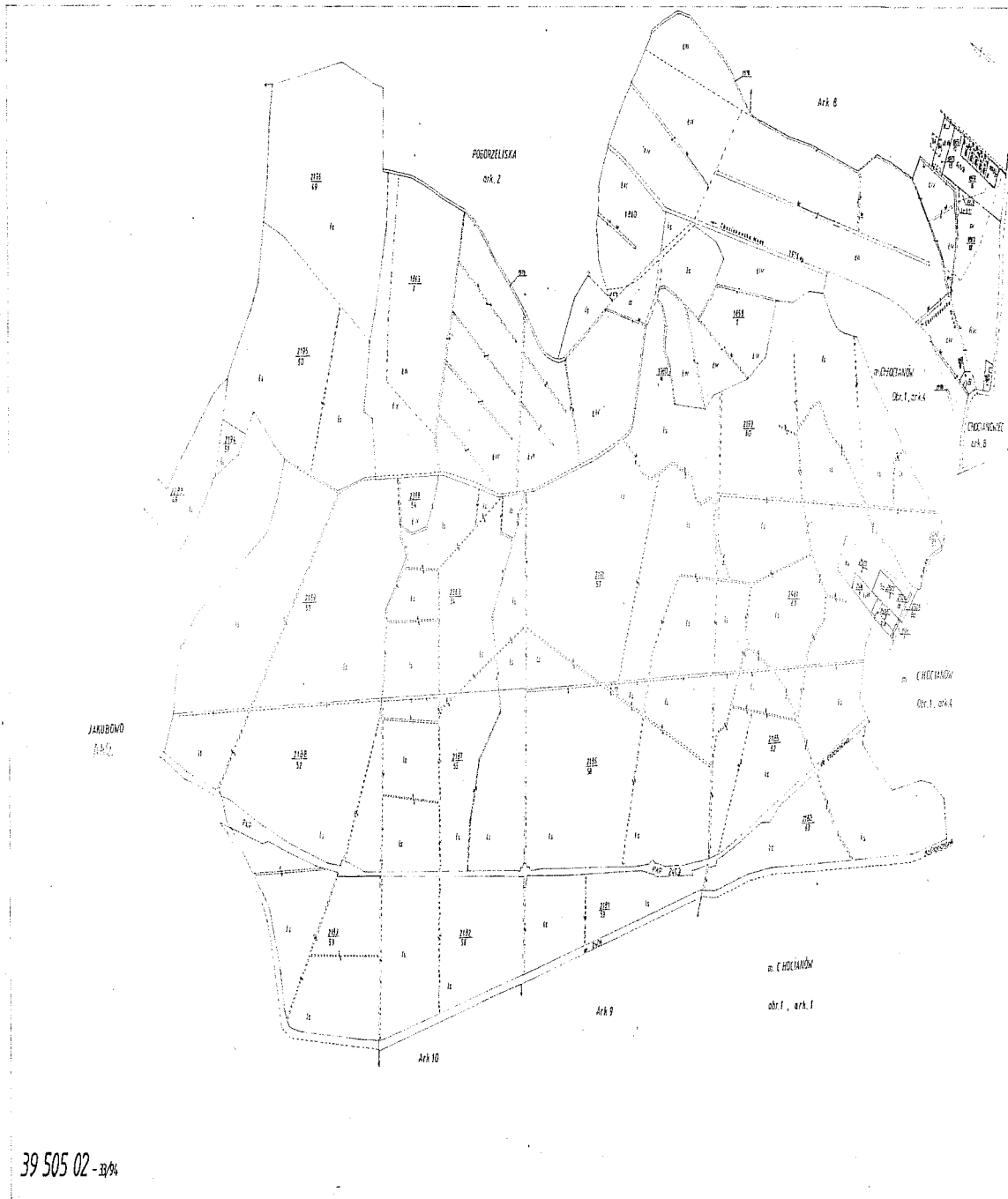
39 505 02 - 33/94

Województwo ..  
 Gmina: Chocianów  
 Obręb: Chocianówiec 8(21)

Mapa ewidencyjna 1:5000

Mapy nie wykazują w m. to: luty 1999, Ministerstwo Rolnictwa i Gospodarki Żywnościowej  
 - mapy ewidencyjne gruntów wsi  
 - mapy ewidencyjne gruntów PGR  
 - mapy aktualizacji gruntów PGR  
 - map ewidencyjne gruntów leśnych N-cho Lubin (Sury Głocinów)

**Załącznik nr 2**  
**Do uchwały Nr .....**  
**Rady Miejskiej w Chocianowie**  
**z dnia .. lutego 2010r.**



39 505 02 - 33/94

Województwo: dolnośląskie

Gmina: Chocianów

Obwód: Chocianowiec 21/21

skala ewidencyjna 1:5000

Matryca wykreślona w m-cu lutym 1986r. Władysława Sajewskiego  
 na podstawie:

- matrycy ewidencyjnej granic wsi
- matrycy ewidencyjnej granic PGR
- sopły aktualizacji granic PGR
- map ewidencyjnych granic lasnych W.cłwa Lubini Stary (Chocianów)

*Załącznik nr 3  
Do uchwały Nr .....  
Rady Miejskiej w Chocianowie  
z dnia .. lutego 2010r.*

**ANKIETA**

Pytanie:

**„Czy jesteś za zmianą granic miasta Chocianowa, polegającą na włączeniu do miasta części obszaru obrębu geodezyjnego Chocianowiec przedstawionego w załącznikach nr 1 i 2 do uchwały?”**

**TAK**

**NIE**

**WSTRZYMUJĘ SIĘ OD GŁOSU**

**Informacja**

Właściwą odpowiedź zaznaczyć znakiem „X” w kratce.

Postawienie znaku „X” w więcej niż jednej kratce powoduje nieważność głosu.