

UCHWAŁA Nr/...../2010
RADY MIEJSKIEJ W CHOCIANOWIE
z dnia 2010 r.

w sprawie przyjęcia „Sołeckiej Strategii Rozwoju Wsi Szklary Dolne”.

Na podstawie art. 18 ust. 2 pkt. 6 ustawy z dnia 8 marca 1990 r. o samorządzie gminnym (Dz. U. z 2001 r. Nr 142, poz. 1591 – tekst jednolity z późn. zm.)¹ Rada Miejska w Chocianowie uchwala, co następuje :

§ 1.

W ramach programu „Odnowa Wsi w Województwie Dolnośląskim” przyjmuje się „Sołecką Strategię Rozwoju Wsi Szklary Dolne” stanowiącą załącznik nr 1 do niniejszej uchwały.

§ 2.

Realizacja poszczególnych zadań zawartych w „Sołeckiej Strategii Rozwoju Wsi Szklary Dolne” uzależniona będzie od posiadanych środków finansowych.

§ 3.

Wykonanie uchwały powierza się Burmistrzowi Miasta i Gminy Chocianów.

§ 4.

Uchwała wchodzi w życie z dniem podjęcia.

¹ Dz. U. z 2002r. Nr 23, poz. 220 i Nr 62, poz. 558, Nr 113, poz. 984, Nr 153, poz. 1271 i Nr 214, poz. 1806; z 2003r. Nr 80, poz. 717, Nr 162, poz. 1568; z 2004 r. Nr 102, poz. 1055, Nr 116, poz. 1203; z 2005r. Nr 172, poz. 1441; z 2006r. Nr 17, poz. 128, Nr 175, poz. 1457, Nr 181, poz. 1337; z 2007r. Nr 48, poz. 327, Nr 138, poz. 974, Nr 173. poz. 1218; z 2008r. Nr 180, poz. 1111; z 2009r. Nr 223, poz. 1458 i Nr 52, poz. 420.

RADCA PRAWNY

Henryka Hosiakowska

AKCEPTUJĘ
BURMISTRZ

Franciszek Skibicki

28.01.2010

27.01.2010

28.01.2010

Uzasadnienie
do uchwały Nr...../...../2010 Rady Miejskiej w Chocianowie
z dnia


w sprawie przyjęcia „Sołeckiej Strategii Rozwoju Wsi Szklary Dolne”.

W związku z przystąpieniem Gminy Chocianów do programu „Odnowa Wsi w Województwie Dolnośląskim” organizowanym przez Samorząd Województwa Dolnośląskiego, konieczne było przeprowadzenie dla sołectw (zgłoszonych do programu) warsztatów z cyklu „Planowanie w procesie rozwoju wsi”. Ich celem jest pomoc sołectwom przy opracowaniu sołeckich strategii rozwoju. Sołectwo Szklary Dolne zgodnie z harmonogramem ustalonym przez Urząd Marszałkowski Województwa Dolnośląskiego zostało zakwalifikowane do III tury warsztatów dot. opracowania sołeckich strategii. Warsztaty zostały przeprowadzone w dniach 20-21 października 2009 roku.

Zebrania Wiejskie wsi Szklary Dolne Uchwałą nr 3/09 z dnia 19.11.2009r. przyjęło „Sołecką Strategię Rozwoju Wsi Szklary Dolne”. Poprzez jej skuteczną realizację mieszkańcy widzą możliwość rozwoju wsi oraz poprawę życia mieszkańców.



SOŁECKA STRATEGIA ROZWOJU SZKLARY DOLNE GMINA CHOCIANÓW





W PRACACH NAD STRATEGIĄ UCZESTNICZYLI:

1. ŁUKASZ BUSZKOWSKI
2. ROBERT SEREWIŚ
3. OLGA HERBUT
4. ANNA TOMASZEWICZ
5. ADRIANA KRAWCZYK
6. KATARZYNA FELISIAK
7. EDWARD KISIELEWICZ
8. ALINA HNATYSZAK

MODERATORZY: EDYTA RZAŚA, BARBARA SULMA



**SOŁECKA STRATEGIA ROZWOJU
SZKLARY DOLNE
GMINA CHOCIANÓW**



STRATEGIA ZAWIERA:

1. ANALIZA ZASOBÓW W TRZECH CZĘŚCIACH
2. ANALIZĘ SWOT
3. ANALIZĘ POTENCJAŁU
4. WIZJĘ WSI
5. PROGRAM KRÓTKOTERMINOWY
6. PROGRAM DŁUGOTERMINOWY

W ZAŁĄCZENIU DO STRATEGII:

1. MATERIAŁ ZDJĘCIOWY NA PŁYCCIE
2. KOPIE LIST OBECNOŚCI
3. KARTA DIAGNOZY ZAAWANSOWANIA ODNOWY WSI
4. NOTATKA Z WIZJI

Wizja wsi: Szklary Dolne, wieś przyszłości, w której warto zamieszkać.

Szklary Dolne – bezpieczna wieś o rozwiniętej infrastrukturze społecznej, w której chętnie osiedlają się nowi mieszkańcy. We wsi działają nowoczesne placówki, zapewniające ofertę kulturalną, edukacyjną i rekreacyjną społeczności. Nad jej bezpieczeństwem czuwa prężnie działająca jednostka OSP. Organizacje pozarządowe, stowarzyszenia i instytucje integrują mieszkańców wokół wspólnych działań. Wieś kultywuje tradycje chrześcijańskie w nowo wybudowanym, pięknym kościele.


ANALIZA ZASOBÓW CZ I Szklary Dolne gmina Chocianów

Rodzaj zasobu	Opis (nazwanie) zasobu jakim wieś dysponuje	Znaczenie zasobu (odpowiednio wstaw X)		
		Małe	Duże	Wyróżniające
1	2	3	4	5
Przyrodniczy				
-walory krajobrazu, rzeźby terenu.....	Wieś otoczona lasem			X
-stan środowiska.....				
-walory klimatu.....	Klimat umiarkowany		X	
-walory szaty roślinnej.....	Podmokłe łąki, na których żerują żurawie		X	
-cenne przyrodniczo obszary lub obiekty.....	Pomnik przyrody – czarne topole		X	
-świat zwierzęcy (ostoje, siedliska).....	Dzika zwierzyna, która niszczy uprawy		X	
-wody powierzchniowe (cieki, rzeki, stawy).....	Rzeka Zielenica, która podtapia		X	
Wody podziemne..zasilają studnie głębinowe	Staw z wyspą		X	
-gleby.....	Zbiornik wodny		X	
-kopaliny..... żwir	Szklary Dolne leżą na podziemnym zbiorniku wodnym		X	
-walory geotechniczne.....	Gleby średnie		X	
Kulturowy				
-walory architektury	Kaplica			X
-walory przestrzeni wiejskiej publicznej.....	Dzwonnica			X
-walory przestrzeni wiejskiej prywatnej	Zegar słoneczny	X		
-zabytki i pamiątki historyczne	Kronika w języku niemieckim		X	
-osobliwości kulturowe.....	Mapa niemiecka	X		
miejsca, osoby i przedmioty kultu.....	Festyn rodzinny „Mama, Tata i Ja”		X	
-święta, odpusty, pielgrzymki.....	Odpust – święto parafialne			X
-tradycje, obrzędy, gwara.....	Kronika szkoły			X
-legandy, podania i fakty historyczne.....	Kronika OSP			X
-przekazy literackie.....	Sztandar szkoły			X
-ważne postacie i przekazy historyczne.....	Sztandar OSP			X
-specyficzne nazwy.....	Ludność napływowa ze wschodu		X	
specyficzne potrawy.....	Gwara	X		
- dawne zawody... ..	Kutia, pieróg wschodni, gołąbki	X		
- zespoły artystyczne, twórcy.....	Pszczelarz, kowal	X		
	Twórca ludowy – Pani Kazimiera Szkolnicka		X	



Urząd Marszałkowski Województwa Dolnośląskiego

SZKLARY DOLNE

Zasoby – wszelkie elementy materialne i niematerialne wsi i związanego z nią obszaru, które mogą być wykorzystane obecnie ładź w przyszłości w realizacji publicznych ładź prywatnych przedsięładź odnowy wsi. Zwrócić uwagę na elementy specyficzne i rzadkie (wyróżniające wieś). *Opracowanie: Ryszard Wilczyński*



ANALIZA ZASOBÓW CZ II Szklary Dolne gmina Chocianów

Rodzaj zasobu	Opis (nazwanie) zasobu jakim wieś dysponuje	Znaczenie zasobu (odpowiednio wstaw X)		
		Małe	Duże	Wyróżniające
1	2	3	4	5
Obiekty i tereny				
-działki pod zabudowę mieszkaniową.....	Liczne działki pod budownictwo jednorodzinne		X	
-działki pod domy letniskowe.....				
-działki pod zakłady usługowe i przemysł.....	Działki pod zakłady usługowe, parkingi, rekreację i budowę kościoła		X	
-pustostany mieszkaniowe.....		X		
-pustostany poprzemysłowe.....	Pustostan – pogorzelnisko	X		
-tradycyjne nie użytkowane obiekty gospodarskie (doły, spichlerze, kuźnie, młyny, itp.).....	Magazyny i warsztaty po SKR Podziemne zbiorniki po stacji paliw Dachy pokryte eternitem		X X	
Infrastruktura społeczna				
-placze publicznych spotkań, festynów.....	Centrum Rekreacji i Sportu			X
-sale spotkań, świetlice, kluby.....	Dom Gościnny „Noce i Dnie”			X
-miejsca uprawiania sportu.....	Szkoła Podstawowa im. Jana Pawła II			X
-miejsca rekreacji.....	Punkt przedszkolny			X
-ścieżki rowerowe, szlaki turyst.	Dwa boiska sportowe klubu Relaks			X
-szkoły.....	Szlak rowerowy			X
-przedszkola.....	Boisko do piłki siatkowej plażowej			X
-biblioteki.....	Sala gimnastyczna			X
-placówki opieki społecznej.....	Punkt biblioteczny			X
-placówki służby zdrowia.....	Remiza strażacka			X
	Punkt Medyczny „Medicus”			X
	Kaplica			X
	Bar „Marconi”			X
	Sklep „U Ani”			X
	Trasa po byłej linii kolejowej		X	
Infrastruktura techniczna				
-wodociąg, kanalizacja.....	Wodociąg Plany skanalizowania wsi (dokumentacja)		X	X
-drogi (nawierzchnia, oznakowanie oświetlenie).....	Drogi gminne i powiatowe		X	
chodniki, parkingi, przystanki.....	4 przystanki autobusowe		X	
sieć telefoniczna i dostępność internetu.....	Sieć telefoniczna		X	
telefonii komórkowej.....	Dostęp do Internetu		X	
inne.....	Słaby zasięg do wszystkich operatorów sieci komórkowej		X	



Urząd Marszałkowski Województwa Dolnośląskiego
SZKLARY DOLNE

Zasoby – jak w części pierwszej

Opracowanie: *Ryszard Wilczyński*



ANALIZA ZASOBÓW CZ III Szklary Dolne gmina Chocianów

Rodzaj zasobu	Opis (nazwanie) zasobu jakim wieś dysponuje	Znaczenie zasobu (odpowiednio wstaw X)		
		Małe	Duże	Wyróżniające
1	2	3	4	5
Gospodarka, rolnictwo	Nieużytki		X	
- Miejsca pracy (gdzie, ile?).....	Scalanie gruntów (rozstrzygnięcia planistyczne)			X
-znane firmy produkcyjne i zakłady usługowe.....	Miejsca pracy we wsi:		X	
i ich produkty.....	- szkoła i punkt przedszkolny			
-gastronomia.....	-bar			
-miejsca noclegowe.....	-sklep			
-gospodarstwa rolne	-punkt medyczny			
-uprawy hodowle,.....	-filia biblioteki miejskiej			
-możliwe do wykorzystania odpady produkcyjne	-Błacharstwo i lakiernictwo			
-zasoby odnawialnych energii.....	Sąsiedzkie miejsca pracy:		X	
.....	- Pol Miedź Trans			
	-KGHM			
	- Chofum			
	Hodowla koni, drobiu, bydła, kóz, pawi	X		
	Uprawy: zboża, ziemniaki, kukurydza			
	Sad ekologiczny	X		
Środki finansowe i pozyskiwanie funduszy				
-środki udostępniane przez gminę.....	Fundusz sołecki		X	
- środki wypracowywane.....	Środki wypracowane poprzez:		X	
.....	- uczestnictwo w konkursach			
	-finansowanie przez sponsorów			
	-dotacja dla klubu sportowego Relaks			



Mieszkańcy (kapitał społeczny i ludzki)				
-Autorytety i znane postacie we wsi.....	Radny Sołtys Księża		X X X	
-Krajanie znani w regionie, w kraju i zagranicą.....	Dyrektor szkoły i nauczyciele Mistrz Polski w tańcach towarzyskich		X X	
-Osoby o specyficznej lub ważnej dla wiedzy i umiejętnościach, m.in. studenci..... tak...	Prezesi i przewodniczący organizacji działających we wsi:		X	
-Przedsiębiorcy, sponsorzy..... tak....	-Klub sportowy Relaks -Stowarzyszenie Uczestników Kompleksowej Przebudowy Wsi Szklary Dolne			
-Osoby z dostępem do Internetu i umiejętnościach informatycznych..... tak.....	-Rada Rodziców przy Szkole Podstawowej w Szklarach Dolnych -Kolo Gospodyń Wiejskich			
-Pracownicy nauki.....	- Spółki Wodne - Ochotnicza Straż Pożarna			
-Związki i stowarzyszenia.....	-			
<input checked="" type="radio"/> Kontakty zewnętrzne (np. z mediami).....	Kontakty z Gminą Chocianów, CHOK Wrzosową Krainą, Starostwem Powiatowym w Polkowicach, Urzędem Marszałkowskim we Wrocławiu, TVL		X	
-Współpraca zagraniczna i krajowa...	z Niemcami – byłymi mieszkańcami Szklar Dolnych		x	
Informacje dostępne o wsi				
-Publikatory, lokalna prasa.....	Informator Gminy Chocianów		X	
-Książki, przewodniki.....	Rodzina Szkół Jana Pawła II – informacje o wsi i szkole	X		
-Strony www.....	Straż Pożarna, Relaks		X	


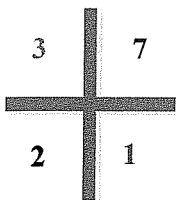
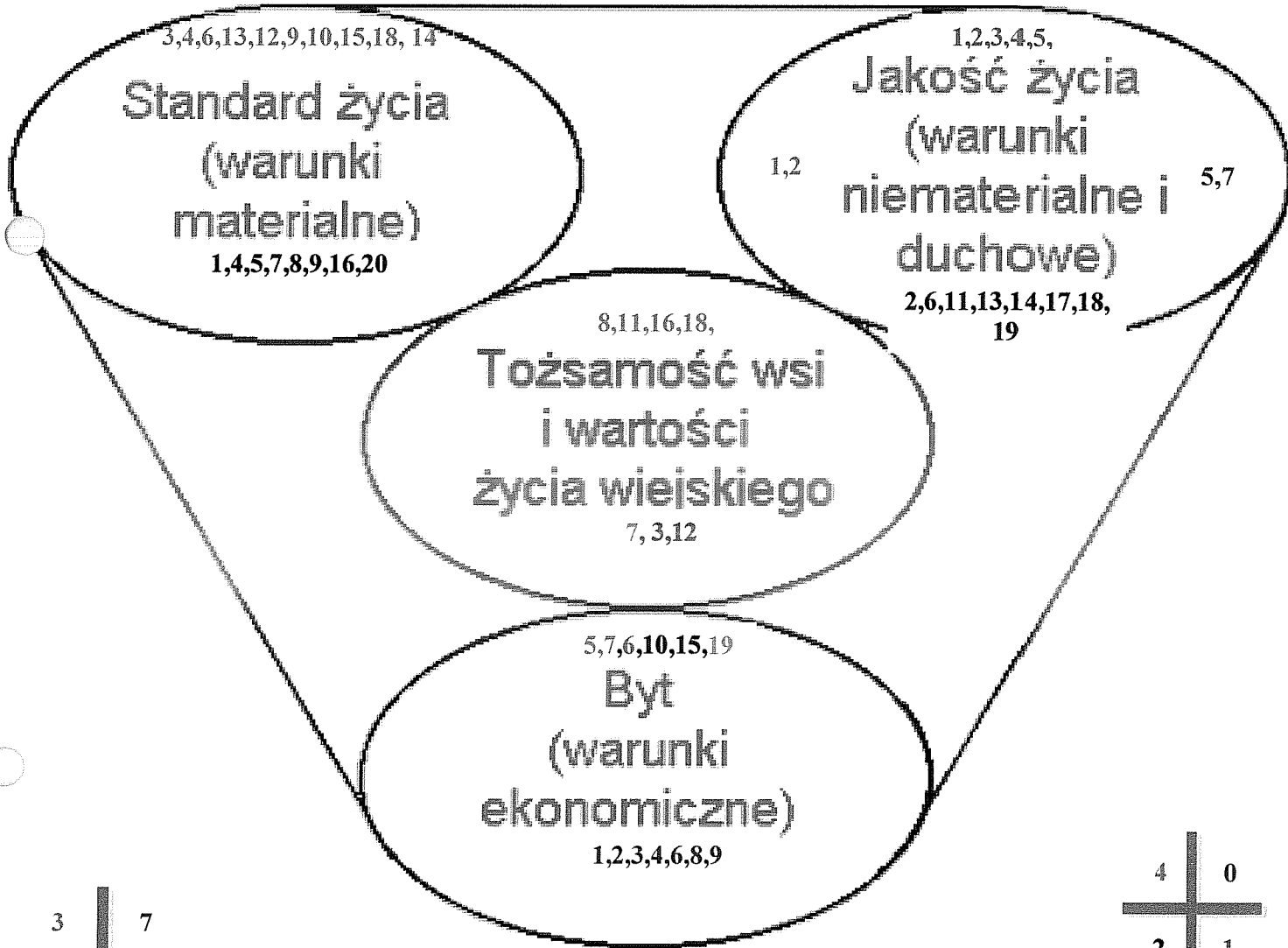
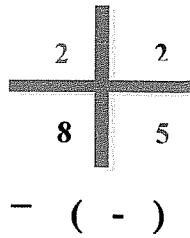
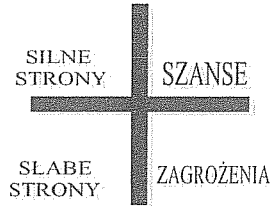
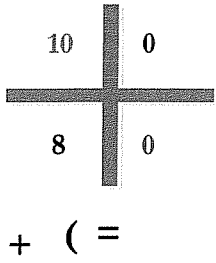
Zasoby – jak w części pierwszej

Opracowanie: *Ryszard Wilczyński*



Mocne - zielony	Słabe - czarny
<ol style="list-style-type: none"> 1. Mocna współpraca instytucji i organizacji działających na wsi. 2. Prężnie działające organizacje i instytucje :OSP, Klub Sportowy "Relaks", Stowarzyszenie Uczestników Kompleksowej Przebudowy Wsi Szklary Dolne, Rada Sołecka, Szkoła Podstawowa im. Jana Pawła II w Szklarach Dolnych, Punkt Biblioteczny i dobra współpraca z instytucjami samorządowymi. 3. Szkoła wraz z salą gimnastyczną. 4. Boiska sportowe (2 do piłki nożnej, boisko do piłki siatkowej plażowej) wraz terenem rekreacyjnym. 5. Dokumentacja na kanalizację wsi. 6. Punkt Medyczny „Medicus”. 7. Rozwój wsi – wzmożone budownictwo jednorodzinne (59 ha na lokalizację nowej zabudowy mieszkaniowe). 8. Atrakcyjnie położona wieś – las i jego zasoby dodatkowym źródłem dochodów mieszkańców. 9. Punkt Przedszkolny przy Szkole Podstawowej im. Jana Pawła II w Szklarach Dolnych. 10. Gazyfikacja i telefonizacja wsi. 11. Imprezy integracyjne organizowane przez szkołę i Radę Sołecką. 12. Dom gościnny „Noce i dnie”. 13. Punkt biblioteczny. 14. Nowy plac zabaw przy szkole. 15. Sklep „U Ani”. 16. Radni wsi i aktywni liderzy. 17. Staw z wyspą. 18. Kaplica. 19. Scalanie gruntów. 	<ol style="list-style-type: none"> 1. Brak kanalizacji. 2. Zły stan techniczny remizy OSP. 3. Zły stan techniczny dachu w starej części szkoły. 4. Brak utwardzonych dróg gm innych, m.in. do szkoły, straży pożarnej, boisk sportowych. 5. Brak chodników. 6. Niedoposażone OSP. 7. Brak ogrodzenia boisk sportowych i trybun. 8. Brak boiska ORLIK dla szkoły. 9. Brak melioracji – podtapianie upraw. 10. Rozdrobnione grunty orne. 11. Brak lokalu dla młodzieży i Koła Gospodyń Wiejskich i innych grup nieformalnych. 12. Brak kościoła, kaplica nie spełnia oczekiwań mieszkańców wsi, jest zbyt mała. 13. Brak oznakowania ulic, kierunkowskazów, nieusystematyzowana numeracja domów. 14. Zły stan koryta rzeki Zielenica – okresowe podtapianie domów i upraw. 15. Trudności w zdobywaniu środków finansowych. 16. Słaby zasięg do wszystkich operatorów sieci komórkowych. 17. Brak basenu. 18. Niewykorzystana trasa po byłej linii kolejowej. 19. Niedostateczny przepływ informacji we wsi. 20. Brak działki na parking przy kościele i basen.
Szanse - niebieski	Zagrożenia - czerwony
<ol style="list-style-type: none"> 1. Szansa modernizacji budynku remizy – projekt. 2. Plany modernizacji budynku starej części szkoły . 3. Plany kanalizacji wsi. 4. Plany scalania gruntów. 5. Plany zakupu nowoczesnego wozu strażackiego (średniego bojowego). 6. Budownictwo perspektywą na wzrost liczby mieszkańców i liczby uczniów w szkole. 7. Nawiązana współpraca z Urzędem Marszałkowskim, Wrzosową Krainą. Gminą Chocianów i Starostwem Powiatowym w Polkowicach. 8. Pozyskiwanie środków z UE na projekty związane z odnowa wsi. 9. Plany budowy parkingu na działce Nr 87. 	<ol style="list-style-type: none"> 1. Niebezpieczna droga do szkoły. 2. Nieprawidłowa numeracja wsi powoduje zagrożenia dla dojazdu karetki do chorego oraz dojazdu innych służb (policji , straży pożarnej). 3. Utrudniona komunikacja z gminą i powiatem –zbyt niska częstotliwość połączeń autobusowych. 4. Szkody górnicze. 5. Łamanie przepisów ruchu drogowego. 6. Brak możliwości zbytu produktów rolnych. 7. Emigracja młodych ludzi ze wsi za pracą.

Analiza potencjału rozwojowego wsi Szklary Dolne



+ () +

+ () -

- Jeśli silne strony przewyższają słabe- +
- Jeśli słabe strony przewyższają silne- -
- Jeśli szanse przewyższają zagrożenia- +
- Jeśli zagrożenia przewyższają szanse- -

Kluczowy problem	Odpowiedź	Propozycja projektu (nazwa)	Czy nas stać na realizację? (tak/nie)		Punktacja	Hierarchia
			Organizacyjnie	Finansowo		
Co nas najbardziej zintegruje?	Wspólne działania	1. Opłatek dla mieszkańców 2. Festyn rodzinny.	Tak	Tak	3+3+3+3+3+ 3+3=3=24	III
Na czy nam najbardziej zależy?	Na poczuciu bezpieczeństwa i ochronie środowiska	1. Budowa kanalizacji wsi wraz z przyłączami (pilnowanie terminów - zadanie radnego). 2. Wykonanie modernizacji dachu i poddasza w starej części szkoły. 3. Wykonanie modernizacji remizy.	Tak	Nie	1+1+1+1+1+ 1+1+1=8	I
Co nam najbardziej przeszkadza?	Brak bezpieczeństwa na drogach Brak przepływy informacji.	1. Oznakowanie wsi tablicami informacyjnymi i kierunkowskazami oraz zmiana numeracji domów. 2. Wymiana tablic ogłoszeń (szt.7).	Tak	Nie	2+2+2+2+2+ 2+2+2=16	II
Co najbardziej zmieni nasze życie?	Uczestnictwo w programie „Odnowa wsi”	1. Realizacja projektów z programu krótkoterminowego.	Tak	Nie	4+4+4+5+4+ 4+4+4=33	IV
Co nam przyjdzie najłatwiej?	Spotkania mieszkańców Poprawa estetyki wsi.	1. Ustalenie kalendarza imprez wiejskich. 2. Likwidacja dzikich wysypisk śmieci.	Tak	Tak	5+5+5+4+5+ 5+5+5=39	V



Plan i program odnowy wsi SZKLARY DOLNE. Wizja wsi: Szklary Dolne, wieś przyszłości, w której warto zamieszkać.

Szklary Dolne – bezpieczna wieś o rozwiniętej infrastrukturze społecznej, w której chętnie osiedlają się nowi mieszkańcy. We wsi działają nowoczesne placówki, zapewniające ofertę kulturalną, edukacyjną i rekreacyjną społeczności. Nad jej bezpieczeństwem czuwa prężnie działająca jednostka OSP. Organizacje pozarządowe, stowarzyszenia i instytucje integrują mieszkańców wokół wspólnych działań. Wieś kultywuje tradycje chrześcijańskie w nowo wybudowanym, pięknym kościele.

I. Plan rozwoju		II. Program rozwoju	
1. Cele jakie musimy osiągnąć by urzeczywistnić wizję naszej wsi	2. Co nam pomoże osiągnąć cel?		3. Co nam może przeszkodzić?
	Zasoby których użyjemy	ATUTY Słabe strony jakie wykorzystamy	
A. TOŻSAMOŚĆ WSI I WARTOŚCI ŻYCIA WIEJSKIEGO			
<p>1. Kulturowanie tradycji chrześcijańskich</p> <p>2. Podtrzymywanie więzi międzypokoleniowej i integracja wsi</p>	<p>Działka budowlana Nr 86</p> <p>księża</p> <p>kaplica</p> <p>Aktywna społeczność i organizacje wiejskie.</p>	<p>Uzbrojona działka Nr 86</p> <p>Aktywni liderzy</p> <p>Mocna współpraca instytucji i organizacji działających we wsi</p> <p>Prężnie działające instytucje</p>	<p>Trudności w zdobywaniu środków finansowych-</p> <p>Brak miejsca kultu religijnego</p> <p>spełniającego oczekiwania i potrzeby mieszkańców</p> <p>Kaplica jest zbyt mała</p>
B. STANDARD ŻYCIA			
<p>1. Poprawa warunków infrastruktury społecznej i technicznej we wsi Szklary Dolne.</p> <p>2. Poprawa dostępu do komunikacji.</p>	<p>Fundusz sołecki</p> <p>Aktywnie działająca jednostka OSP</p> <p>Aktywni liderzy</p> <p>Działki pod zabudowę mieszkaniową</p> <p>Działka budowlana nr 87</p>	<p>Budynek OSP</p> <p>Współpraca z Gminą Chocianów i Starostwem Powiatowym w Polkowicach</p> <p>Działki pod inwestycje</p> <p>Kanalizacja</p> <p>Wzmoczone budownictwo</p>	<p>Zły stan techniczny remizy</p> <p>Brak rozwiązań planistycznych – Niebezpieczna droga do szkoły, brak chodników</p> <p>Brak basenu</p> <p>Brak parkingu</p>
C. JAKOŚĆ ŻYCIA			
		Projekty, przedsięwzięcia jakie wykonamy?	
<p>1. Budowa kościoła</p> <p>2. Organizowanie świąt parafialnych, odpustów.</p> <p>3. Coroczne zawody piłki nożnej –kawalerowie.</p> <p>4. Turniej piłki siatkowej dla dorosłych.</p> <p>5. Imprezy integrujące wieś:</p> <p>- jasełka</p> <p>- Festyn Rodzinny „Mama, Tata i Ja”</p> <p>-Dzień Babci i Dziadka</p> <p>- Dzień Matki</p> <p>- Festyn „Pożegnanie lata”</p> <p>- Dożynki</p>			
<p>1. Modernizacja budynku remizy strażackiej.</p> <p>2. Remont i modernizacja dróg gminnych (m.in. drogi do szkoły, remizy, boisk sportowych) oraz powiatowych (głównie chodniki).</p> <p>3. Utworzenie połączeń komunikacji autobusowej miejskiej Lubin – Chocianów.</p> <p>4. Odtworzenie częstotliwości połączeń komunikacyjnych z gminą i powiatem.</p> <p>5. Budowa basenu i organizacja zajęć nauki pływania.</p> <p>6. Odbudowa i utwardzenie drogi w kierunku miejscowości Jędrzychów w celu poprawy komunikacji z powiatem uwzględniającej bezpieczeństwo szkoły.</p> <p>7. Budowa boiska sportowego Orlik dla potrzeb dzieci i młodzieży.</p> <p>8. Organizacja zajęć sportowych na boisku –rozrywki w piłkę nożną, siatkówkę, koszykówkę.</p> <p>9. Zakup działki na parking i budowa parkingu.</p>			



<p>1. Poprawa bezpieczeństwa życia społecznego. 2. Poszerzenie oferty edukacyjnej i rekreacyjno –sportowej. 3. Wzmacnianie relacji międzyludzkich. 4. Zwiększenie dostępności do towarów i usług dla mieszkańców wsi.</p>	<p>Budynek remizy. Fundusz sołecki na wykonanie dokumentacji plany zakupu nowoczesnego wozu strażackiego Boiska sportowe, tereny zielone przy szkole Utworzona droga Szkoła, sołtys, fundusz sołecki Dom gościnny „Noce i dnie”</p>	<p>Aktywność OSP. Preznie działające organizacje działające we wsi i aktywni liderzy. Wykorzystanie istniejącej linii kolejowej pod budowę trasy rowerowej. Aktywna społeczność Kontakty z gminą</p>	<p>Brak miejsca na spotkania młodzieży. Kola Gospodyń Wiejskich i innych organizacji nieformalnych Niewłaściwa lokalizacja działalek usługowych</p>	<p>1. Stworzenie w budynku OSP dodatkowego miejsca spotkań 2. Zakup wozu strażackiego i wyposażenie jednostki OSP w profesjonalny sprzęt pożarniczy. 3. Szkolenia dla członków OSP. 4. Pozyskanie nowych pomieszczeń na działalność statutową szkoły. 5. Oznakowanie dróg, numeracja budynków i nazewnictwo ulic. 6. Utworzenie miejsca na zabawy zimowe dla dzieci (górką, lodowisko). 7. Ogrózenie boisk i trybun. 8. Budowa tras rowerowych i organizacja rajdu rowerowego. 9. Organizowanie imprez integrujących wieś i adaptujących nowych mieszkańców. 10. Organizacja zajęć pozalekcyjnych w szkole. 11. Budowa punktu usługowo-handlowego.</p>
<p>D. BYT</p>				
<p>1. Podniesienie jakości gruntów rolnych. 2. Pozyskanie nowych mieszkańców</p>	<p>Współpraca z Gminą Chocianów. Współpraca ze Starostwem Powiatowym w Polkowicach. Współpraca z Urzędem Marszałkowskim. Szkoła, Punkt Przedszkolny, Punkt Lekarski, kaplica, Klub Sportowy, Punkt Biblioteczny, telefonizacja, gazyfikacja, kanalizacja</p>	<p>Spółka Wodna Aktywni liderzy Dobra współpraca z gminą. Plany scalania Możliwość pozyskiwania środków z UE</p>	<p>Trudności pozyskiwaniu funduszy Zmniejszenie liczby nieużytków, podtapianie gruntów, rozdrobnienie gruntów Niedostateczny przepływ informacji o życiu wsi i mieszkańców</p>	<p>1. Projekt scalenia gruntów – zwiększenie zaangażowania mieszkańców scalania. 2. Tworzenie planów melioracyjnych. 3. Promocja wsi, wydanie folderu zachęcającego do zamieszkania we wsi</p>