

UCHWAŁA Nr/...../2010
RADY MIEJSKIEJ W CHOCIANOWIE
z dnia 2010 r.

w sprawie przyjęcia „Sołeckiej Strategii Rozwoju Wsi Ogrodzisko”.

Na podstawie art. 18 ust. 2 pkt. 6 ustawy z dnia 8 marca 1990 r. o samorządzie gminnym (Dz. U. z 2001 r. Nr 142, poz. 1591 – tekst jednolity z późn. zm.)¹ Rada Miejska w Chocianowie uchwala, co następuje :

§ 1.

W ramach programu „Odnowa Wsi w Województwie Dolnośląskim” przyjmuje się „Sołecką Strategię Rozwoju Wsi Ogrodzisko” stanowiącą załącznik nr 1 do niniejszej uchwały.

§ 2.

Realizacja poszczególnych zadań zawartych w „Sołeckiej Strategii Rozwoju Wsi Ogrodzisko” uzależniona będzie od posiadanych środków finansowych.

§ 3.

Wykonanie uchwały powierza się Burmistrzowi Miasta i Gminy Chocianów.

§ 4.

Uchwała wchodzi w życie z dniem podjęcia.

¹ Dz. U. z 2002r. Nr 23, poz. 220 i Nr 62, poz. 558, Nr 113, poz. 984, Nr 153, poz. 1271 i Nr 214, poz. 1806; z 2003r. Nr 80, poz. 717, Nr 162, poz. 1568; z 2004 r. Nr 102, poz. 1055, Nr 116, poz. 1203; z 2005r. Nr 172, poz. 1441; z 2006r. Nr 17, poz. 128, Nr 175, poz. 1457, Nr 181, poz. 1337; z 2007r. Nr 48, poz. 327, Nr 138, poz. 974, Nr 173, poz. 1218; z 2008r. Nr 180, poz. 1111; z 2009r. Nr 223, poz. 1458 i Nr 52, poz. 420.

24.01.2010
RADCA GMINNY
Henrykaowska

Akceptuję
BURMISTRZ
Franciszek Skibicki

28.01.2010

28.01.2010

Uzasadnienie
do uchwały Nr...../...../2010 Rady Miejskiej w Chocianowie
z dnia
w sprawie przyjęcia „Sołeckiej Strategii Rozwoju Wsi Ogrodzisko”.

W związku z przystąpieniem Gminy Chocianów do programu „Odnowa Wsi w Województwie Dolnośląskim” organizowanym przez Samorząd Województwa Dolnośląskiego, konieczne było przeprowadzenie dla sołectw (zgłoszonych do programu) warsztatów z cyklu „Planowanie w procesie rozwoju wsi”. Ich celem jest pomoc sołectwom przy opracowaniu sołeckich strategii rozwoju. Sołectwo Ogrodzisko zgodnie z harmonogramem ustalonym przez Urząd Marszałkowski Województwa Dolnośląskiego zostało zakwalifikowane do III tury warsztatów dot. opracowania sołeckich strategii. Warsztaty zostały przeprowadzone w dniach 20-21 października 2009 roku.



Zebrania Wiejskie wsi Ogrodzisko Uchwałą nr 3/09 z dnia 22.11.2009 r. przyjęło „Sołecką Strategię Rozwoju Wsi Ogrodzisko”. Poprzez jej skuteczną realizację mieszkańcy widzą możliwość rozwoju wsi oraz poprawę życia mieszkańców.



SOŁECKA STRATEGIA ROZWOJU

OGRODZISKO

GMINA CHOCIANÓW






W PRACACH NAD STRATEGIĄ UCZESTNICZYLI MIESZKAŃCY WSI OGRODZISKO:

1. BARBARA BOROWIEC
2. HALINA CYGANIK
3. MARIAN SKIBICKI
4. ZYGMUNT KRZEWIŃSKI

MODERATORZY: EDYTA RZĄSA, BARBARA SULMA





STRATEGIA ZAWIERA:

1. ANALIZA ZASOBÓ W TRZECH CZĘŚCIACH
2. ANALIZĘ SWOT
3. ANALIZĘ POTENCJAŁU
4. WIZJĘ WSI
5. PROGRAM KRÓTKOTERMINOWY
6. PROGRAM DŁUGOTERMINOWY

W ZAŁĄCZENIU DO STRATEGII:

1. MATERIAŁ ZDJĘCIOWY NA PŁYCCIE
2. KOPIE LIST OBECNOŚCI
3. KARTA DIAGNOZY ZAAWANSOWANIA ODNOWY WSI
4. NOTATKA Z WIZJI



WIZJA SOŁECTWA OGRODZISKO

Wizja hasłowa:

„Ogrodzisko – wieś z przyszłością, ostoja spokoju”

Wizja opisowa:

„ Ogrodzisko to wieś bezpieczna, zintegrowana, gdzie dzieci, młodzież i dorośli mile spędzają czas wolny na wspólnych spotkaniach, imprezach i zabawach. Mieszkańcy są szczęśliwi, mają pracę. Lubią wędkować i grillować. Społeczność żyje w zgodzie z naturą, korzystając z bogactwa runa leśnego. Atrakcyjne położenie wsi i otwartość sołectwa sprzyja imigracji nowych mieszkańców. „


ANALIZA ZASOBÓW CZ I SOŁECTWA OGRODZISKO W GMINIE CHOCIANÓW

Rodzaj zasobu	Opis (nazwanie) zasobu jakim wieś dysponuje	Znaczenie zasobu (odpowiednio wstaw X)			
		Małe	Duże	Wyróżniające	
1	2	3	4	5	
Przyrodniczy -walory krajobrazu, rzeźby terenu..... -stan środowiska..... -walory klimatu..... -walory szaty roślinnej..... -cenne przyrodniczo obszary lub obiekty..... -świat zwierzęcy (ostoje, siedliska)..... -wody powierzchniowe (cieki, rzeki, stawy)..... -wody podziemne..... -gleby..... -kopaliny..... -walory geotechniczne.....	Wieś otoczona lasem		X		
	Bogate runo leśne		X		
	Teren nizinny	X			
	Duża ilość drzew: brzoza, dąb, sona, lipa, morwa		X		
	Stada dzików i jeleni		X		
	Staw zarośnięty czciną		X		
	Gleby IV, V i VI klasy		X		
	Rów melioracyjny: rzeka szprota		X		
	Duża ilość starych walących się drzew		X		
	Stawy rybne		X		
	Kulturowy -walory architektury -walory przestrzeni wiejskiej publicznej..... -walory przestrzeni wiejskiej prywatnej -zabytki i pamiątki historyczne -osobliwości kulturowe..... -miejsca, osoby i przedmioty kultu..... -święta, odpusty, pielgrzymki..... -tradycje, obrzędy, gwara..... -legendy, podania i fakty historyczne..... -przekazy literackie..... -ważne postacie i przekazy historyczne..... -specyficzne nazwy..... specyficzne potrawy..... - dawne zawody... .. - zespoły artystyczne, twórcy.....	Niska zabudowa domów	X		
2 krzyże we wsi			X		
kaplica			X		
Ludność kresowian			X		
Kresowe potrawy: kutia, paska: duży chleb okrągły pieczony w tradycyjnym piecu chlebowym			X		
Imprezy kulturalne i religijne: dożynki, dzień kobiet, opłatek, pielgrzymki piesze i autokarowe na Jasną Górę, Legnickiego Pola, Lichenia			X		
Sezonowe zajęcia w świetlicy: nauka języka niemieckiego prowadzona przez Olę Wiśniewską				X	
Ludzie utalentowani plastycznie i o umiejętnościach wykonywania wieńców			X		
Dzieci uczestniczące w zepole tanecznym			X		
Zbieranie jagód i runa leśnego, wykonywanie przetworów			X		

Zasoby – wszelkie elementy materialne i niematerialne wsi i związanego z nią obszaru, które mogą być wykorzystane obecnie bądź w przyszłości w realizacji publicznych bądź prywatnych przedsięwzięć odnowy wsi. Zwrócić uwagę na elementy specyficzne i rzadkie (wyróżniające wieś). *Opracowanie: Ryszard Wilczyński*



ANALIZA ZASOBÓW CZ II SOŁECTWA OGRODZISKO W GMINIE CHOCIANÓW

Rodzaj zasobu	Opis (nazwanie) zasobu jakim wieś dysponuje	Znaczenie zasobu (odpowiednio wstaw X)		
		Małe	Duże	Wyróżniające
1	2	3	4	5
Obiekty i tereny	Działki pod zabudowę mieszkaniową : 7,04 ha		x	
-działki pod zabudowę mieszkaniową.....	Działki usługowe i przemysłowe 7,09 ha, może przybyć aż do 12, 5 ha		x	
-działki pod domy letniskowe.....	Plan powstania 37 nowych budynków mieszkalnych		x	
-działki pod zakłady usługowe i przemysł.....				
-pustostany mieszkaniowe.....				
-pustostany poprzemysłowe.....				
-tradycyjne nie użytkowane obiekty gospodarskie (stodoły, spichlerze, kuźnie, młyny, itp.).....				
.....				
Infrastruktura społeczna	Zniszczony zarośnięty plac zabaw		x	
-placze publicznych spotkań, festynów.....	Małe boisko sportowe		x	
-sale spotkań, świetlice, kluby.....	Niewyremontowane zaplecze kuchenne w świetlicy wiejskiej			
-miejsca uprawiania sportu.....	Sklep wielobranżowy		x	
-miejsca rekreacji.....	wyremontowana Świetlica wiejska		x	
-ścieżki rowerowe, szlaki turyst.	Szlak rowerowy: niebieski		x	
-szkoły.....	kaplica		x	
-przedszkola.....	Ośrodek rekreacyjny z zarybionym stawem: możliwość wędkowania i galowania,		x	
-biblioteki.....	Pole namiotowe z parkingiem		x	
-placówki opieki społecznej.....	Stawy zarybione, prywatne		x	
.....				
Infrastruktura techniczna	Wodociąg		X	
-wodociąg, kanalizacja.....	Plany kanalizacyjne		x	
.....	Droga powiatowa		X	
-drogi (nawierzchnia, oznakowanie oświetlenie).....	Drogi wewnętrzne w złym stanie		X	
.....	Drogi częściowo nieoświetlone		x	
chodniki, parkingi, przystanki.....	Przystanek PKS na prywatnym terenie		x	
.....	Dostęp do telefonu komórkowego i stacjonarnego, sieć telefoniczna TP i Orange		x	
sieć telefoniczna i dostępność internetu.....	Internet		x	
telefonia komórkowa.....				
inne.....				



ANALIZA ZASOBÓW CZ III SOŁECTWA OGRODZISKO W GMINIE CHOCIANÓW

Rodzaj zasobu	Opis (nazwanie) zasobu jakim wieś dysponuje	Znaczenie zasobu (odpowiednio wstaw X)		
		Małe	Duże	Wyróżniające
1	2	3	4	5
Gospodarka, rolnictwo - Miejsca pracy (gdzie, ile?)..... -znane firmy produkcyjne i zakłady usługowe..... i ich produkty..... -gastronomia..... -miejsca noclegowe..... -gospodarstwa rolne -uprawy hodowle,..... -możliwe do wykorzystania odpady produkcyjne -zasoby odnawialnych energii.....	Miejsca pracy: firma transportowa, nauka jazdy, sklep		x	
	5 gospodarstw rolnych		x	
	Rekreacja: pole namiotowem, grill, stawy		x	
	Uprawy: żyto, przeniça, owies, przeniçyto, ziemniaki, buraki cukrowe,		x	
	Hodowle: trzoda, kozy, owce, konie		x	
Środki finansowe i pozyskiwanie funduszy -środki udostępniane przez gminę..... - środki wypracowywane.....	Fundusz sołecki		x	
	Nagrody pieniężne w konkursach organizowanych przez JST		x	
Mieszkańcy (kapitał społeczny i ludzki) -Autorytety i znane postaci we wsi..... -Krajanie znani w regionie, w kraju i zagranicą..... -Osoby o specyficznej lub ważnej dla wiedzy i umiejętnościach, m.in. studenci..... -Przedsiębiorcy, sponsorzy..... -Osoby z dostępem do Internetu i umiejętnościach informatycznych..... -Pracownicy nauki..... -Związki i stowarzyszenia..... -Kontakty zewnętrzne (np. z mediami)..... -Współpraca zagraniczna i krajowa.....	Najstarsza mieszkanka – 97		x	
	Aktywny sołtys		x	
	studenci		x	
	nauczyciele		x	
	pielęgniarka		x	
	Współpraca z CHOK i Gminą		x	
Informacje dostępne o wsi -Publikatory, lokalna prasa..... -Książki, przewodniki..... -Strony www.....	Informator Gminy Chocianów		x	

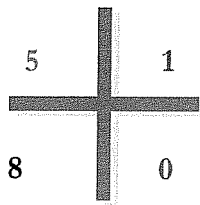


ANALIZA SWOT WSI OGRODZISKO W GMINIE CHOCIANÓW

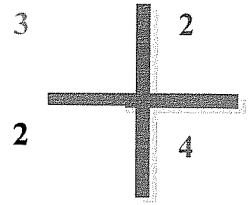
MOCNE-ZIELONE	SŁABE-CZARNE
<ol style="list-style-type: none"> 1. Wodociąg 2. Kaplica 3. Przyjęty fundusz sołecki 4. Działki pod zabudowę mieszkaniową 5. Dostęp do linii telefonicznych 6. Pięć gospodarstw rolnych 7. Świetlica wiejska 8. Sklep wielobranżowy 9. Atrakcyjne położenie wsi, dużo zieleni i drzew: dąb, lipa, morwa, sosna, żywoptót, świerki 10. Osoby umiające wykonać wieniec dożynkowy 11. Wykształceni mieszkańcy 12. Ludzie utalentowani plastycznie 13. dostęp do Internetu 14. Utalentowane dzieci w zespole tanecznym 15. Najstarsza mieszkanka wsi 97 lat 16. Uczestnictwo mieszkańców w imprezach kulturalnych i religijnych 17. Zajęcia naukowe w świetlicy 18. Dobrze prosperujące firmy: transportowa, nauka jazdy „pegaz”, sklep 19. Imprezy kulturalne: dożynki wiejskie 20. Kultura kresowian 21. Niska zabudowa domów 22. Stawy zarybione 23. Rekreacja, parking, pole namiotowe 24. Bogate runo leśne 	<ol style="list-style-type: none"> 1. Złe drogi wewnętrzne 2. Brak kanalizacji 3. Nie wyremontowane zaplecze kuchenne świetlicy wiejskiej 4. Brak chodnika 5. Brak melioracji 6. Zniszczony plac zabaw (zbyt mała oferta rekreacji i kultury – na spędzanie czasu wolnego) 7. Za małe boisko sportowe 8. Niepełne oświetlenie wsi 9. Staw zarosnięty trzcina, zagrażający wylewem 10. Słabe gleby 11. brak umiejętnego planowania działań przez mieszkańców wsi, realizowanych z funduszu sołeckiego 12. niskie zainteresowanie młodzieży tradycjami i obrzędami.
SZANSE-NIEBIESKI	ZAGROŻENIA-CZERWONE
<ol style="list-style-type: none"> 1. Plany kanalizacyjne 2. Plan remontu drogi powiatowej 3. Współpraca z gminą i z CHOK 4. Sezonowe zajęcia w świetlicy; nauka języka niemieckiego, wycieczki itp. Organizowane przez CHOK 5. Plan zagospodarowania terenu pod usługi i przemysł działki do 12500 m² 7. Szlak rowerowy niebieski 6. Plan powstania 37 budynków mieszkalnych 8. wzrost zainteresowania zamieszkaniem we wsi 9. pozyskanie środków z UE 	<ol style="list-style-type: none"> 1. brak bezpośrednich kontaktów z służbami odpowiedzialnymi za bezpieczeństwo 2. Niedrożny rów melioracyjny 3. Nadmierna prędkość pojazdów - niskie poczucie bezpieczeństwa 4. Drzewa grożące zawaleniu – krajobraz po wichurach i burzach 5. zanikanie kultywowania tradycji 6. niechęć do dbania o swoją społeczność i przestrzeń – poczucie tożsamości 7. brak oferty szkoleniowej pozwalającej zdobyć umiejętności i dostateczną wiedzę na temat pozyskiwania środków z PROW i LEADER (z



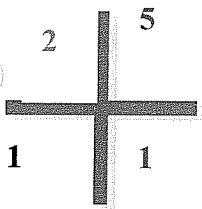
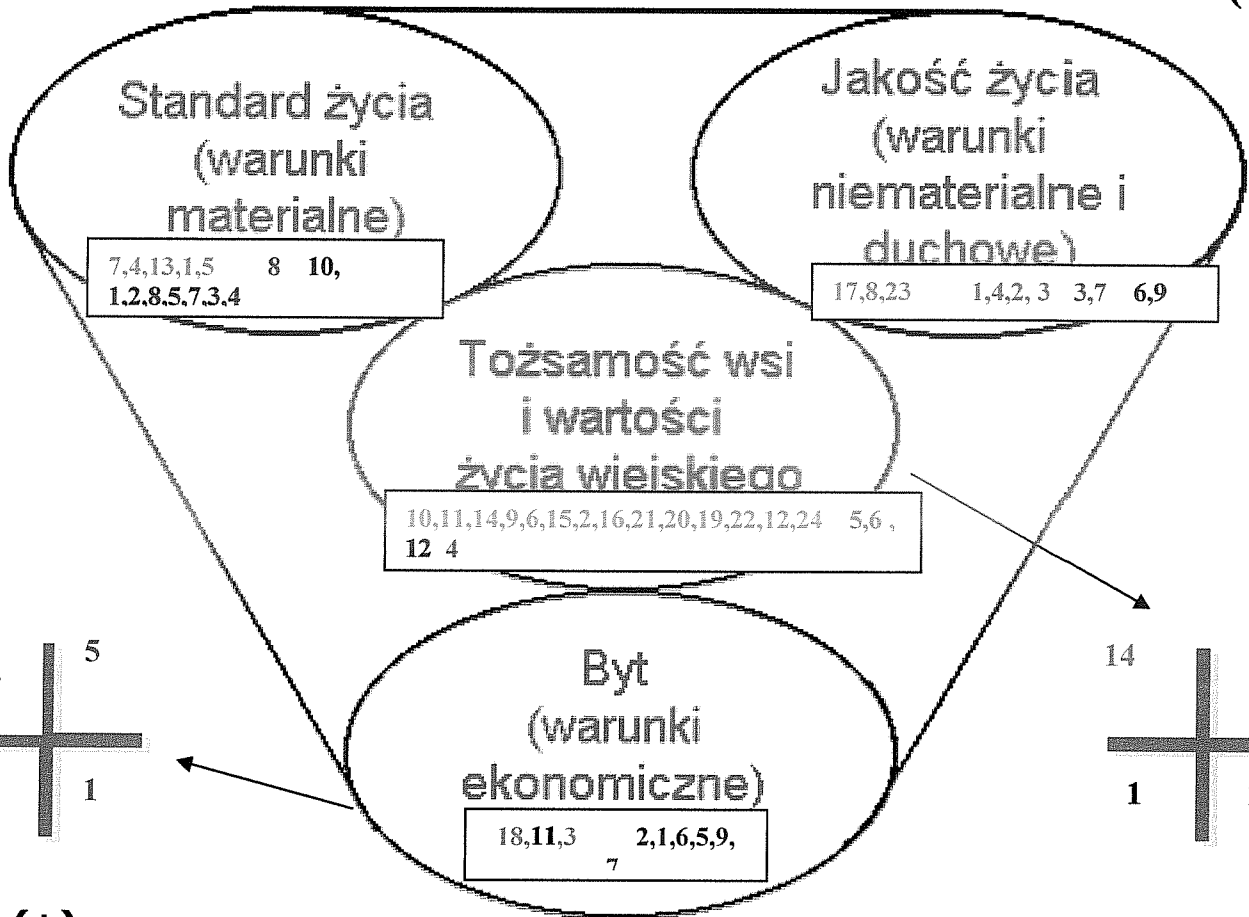
Analiza potencjału rozwojowego wsi OGRODZISKO W GMINIE CHOCIANÓW



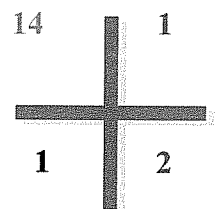
-(+)



+(-)



+(+)



+(-)



Plan i program odnowy wsi Ogrodzisko Wizja wsi: Wiesz z przyszłością, ostoja spokoju.

I. Plan rozwoju

1. Cele jakie musimy osiągnąć by urzeczywistnić wizję naszej wsi		2. Co nam pomoże osiągnąć cel?		3. Co nam może przeszkodzić?	
Zasoby których użyjemy		ATUTY		Słabe strony, jakie wyeliminujemy	
A. TOŻSAMOŚĆ WSI I WARTOŚCI ŻYCIA WIEJSKIEGO					
1. Kulturowanie i upowszechnianie tradycji mieszkańców wsi	Runo leśne, fundusz sołecki, świetlica, mieszkańcy wsi, sklep, kontakty z Gminą i CHOK	Przyjęty fundusz sołecki Świetlica wiejska Osoby umiejące wykonać wieniec dożynkowy Utalentowane dzieci w zespole tanecznym Ludzie utalentowani plastycznie Uczestnictwo mieszkańców w imprezach kulturalnych i religijnych Imprezy kulturalne: dożynki wiejskie Kultura kresowian Rekreacja, parking, pole namiotowe Bogate runo leśne Współpraca z gminą i z CHOK Położenie wsi: dużo zieleni, las	Niechęć, brak środków na remont zaplecza kuchennego, Małą ofertę kulturalną i rekreacyjną, niskie zainteresowanie młodzieży tradycjami i obrzędami, zanikanie kulturowania tradycji niechęć do dbania o swoją przestrzeń – poczucie tożsamości	<p>II. Program rozwoju</p> <p>Projekty, przedsięwzięcia jakie wykonamy?</p> <ol style="list-style-type: none"> 1. Organizacja konkursu kulinarnego „kuchnia kresowian” wraz z występami mieszkańców 2. Udział w dożynkach gminnych 3. Udział w imprezach organizowanych przez CHOK 4. Organizacja warsztatów wykonywania wienca dożynkowego 5. Udział w konkursie na stoisko z potrawami jagodowymi podczas „Dnia Jagody” w Chocianowie 6. Udział w konkursie na najlepszy produkt lokalny Wrzosowej Krainy organizowany podczas Dolnośląskiego Święta Miodu i Wina w Przemkowie 7. Wspólne rowerowe wyprawy na grzyby i jagody 	

B. STANDARD ŻYCIA

1. Rozwój infrastruktury społecznej wsi Ogrodzisko	Fundusz sołecki, plany gminy, kontakty z gminą, Staw zarosnięty trzciną, zagrażający wylewem, drogi wewnętrzne, obecne oświetlenie, świetlica, zaplecze kuchenne	Przyjęty fundusz sołecki Działki pod zabudowę mieszkaniową Wykształceni mieszkańcy Plany kanalizacyjne Plan remontu drogi powiatowej Współpraca z gminą Plan zagospodarowania terenu pod usługi i przemysł działki do 12500 m2 Plan powstania 37 budynków mieszkalnych wzrost zainteresowania zamieszkaniami we wsi pozyskanie środków z UE	brak umiejętności i wiedzy na temat zdobywania środków Złe drogi wewnętrzne Brak kanalizacji Nie wyremontowane zaplecze kuchenne świetlicy wiejskiej Brak melioracji Za małe boisko sportowe Niepełne oświetlenie wsi	<ol style="list-style-type: none"> 1. Budowa kanalizacji wraz z przyłączami 2. Modernizacja dróg wewnętrznych: remont dróg, uzupełnienie oświetlenia, 3. Udrożnienie rowu melioracyjnego 4. Budowa dużego boiska sportowego przez adaptację i renowację obecnej infrastruktury sportowej 5. Remont zaplecza kuchennego w świetlicy wiejskiej
---	--	--	---	---



C. JAKOŚĆ ŻYCIA

<p>1. Wzbogacenie oferty spędzania czasu wolnego przez mieszkańców wsi</p> <p>2. Poprawa bezpieczeństwa mieszkańców wsi</p>	<p>Fundusz sołecki, telefon, Internet, świetlica, plac zabaw, boisko, stawy, teren rekreacji, współpraca z Gminą i CHOK, mieszkańcy wsi, główna droga wsi.</p>	<p>Przyjęty fundusz sołecki Dostęp do linii telefonicznych Świetlica wiejska Uczestnictwo mieszkańców w imprezach kulturalnych i religijnych. Zajęcia naukowe w świetlicy Stawy zarybione Rekreacja, parking, pole namiotowe Współpraca z gminą i z CHOK Sezonowe zajęcia w świetlicy; nauka języka niemieckiego, wycieczki itp. Organizowane przez CHOK Plany remontu drogi powiatowej</p>	<p>Brak kontaktów z służbami: policja, zarząd dróg, niewiedza o załatwianiu spraw. Brak umiejętności planowania działań przez mieszkańców wsi, realizowanych z funduszu sołeckiego brak umiejętności i wiedzy na temat pozyskiwania środków z PROW i LEADER Zniszczony plac zabaw (zbyt mała oferta rekreacji i kultury – na spędzanie czasu wolnego)</p>	<p>1. Zagospodarowanie placu zabaw 2. Organizacja wspólnego grilla 3. Organizacja zawodów wędkarskich w formie festynu wiejskiego 4. Organizacja zajęć w świetlicy 5. Upowszechnianie oferty ośrodka kultury wśród mieszkańców – zachęcanie do uczestnictwa,</p>
			<p>Nadmierna prędkość pojazdów - niskie poczucie bezpieczeństwa Drzewa grożące zawaleniu, staw grożący wylewem</p>	<p>1. Likwidacja zawałonych drzew 2. Budowa chodnika 3. Podjęcie starań, kontakty instalującymi progi zwalniające, instalacja progów 4. Zwiększenie kontroli drogowych na terenie wsi 5. Udrożnienie rowu melioracyjnego</p>



D. BYT

<p>1. Promocja i upowszechnianie zasobów wsi w celu „przyciągnięcia” nowych mieszkańców wsi. 2. Utrzymywanie i postaw przedsiębiorczych</p>	<p>Mieszkańcy wsi, fundusz sołecki, firmy, działki, dostęp do Internetu plany zagospodarowania, kontakty z Gminą i CHOK, atuty wsi.</p>	<p><i>Plan zagospodarowania terenu pod usługi i przemysł działki do 12500 m2</i> <i>Szlak rowerowy niebieski</i> <i>Plan powstania 37 budynków mieszkalnych</i> <i>wzrost zainteresowania zamieszkaniami we wsi</i> <i>pozyskanie środków z UE</i> <i>Współpraca z gminą i z CHOK</i> <i>Plany kanał Wodociąg</i> <i>Kaplica</i> <i>Przyjęty fundusz sołecki</i> <i>Działki pod zabudowę mieszkańców</i> <i>Dostęp do linii telefonicznych i zaciężne</i> <i>Świetlica wiejska</i> <i>Sklep wielobranżowy</i> <i>Atrakcyjne położenie wsi, dużo zieleni i drzew: dąb, lipa, morwa, sosna, żywopłot, świerki</i> <i>Zajęcia naukowe w świetlicy.</i> <i>Dobrze prosperujące firmy: transportowa, nauka jazdy „pegaz”, sklep</i></p>	<p>brak odpowiedniej infrastruktury: chodniki, kanalizacja, melioracja, oświetlenie itp. brak oferty szkoleniowej pozwalającej zdobyć umiejętności i dostateczną wiedzę na temat pozyskiwania środków z PROW i LEADER</p>	<p>1. Cykliczne wydanie folderu promujące wieś i jej wizję: „Ogrodzisko – wieś z przyszłością, ostoja spokoju”. Promocja sołectwa pod względem wartości zamieszkania i korzystania z jego zasobów – przygotowanie kampanii reklamowej. 2. Udział w szkoleniach, pozyskiwanie informacji o środkach z UE, korzystanie ze środków PROW i LEADER</p>
---	---	--	---	---



**Program krótkoterminowy odnowy wsi OGRODZISKO W GMINIE
CHOCIANÓW NA 1 ROK**

Kluczowy problem	Odpowiedź	Propozycja projektu (nazwa)	Czy nas stać na realizację? (tak/nie)		Punktacja	Hierarchia
			Organizacyjnie	Finansowo		
Co nas najbardziej zintegruje?	WSPÓLNE SPOTKANIE I ZABAWA	ORGANIZACJA ZABAWY SYLWESTROWEJ 2009/2010 LUB 2010/2011	TAK	TAK	5+2+4+5=16	IV
Na czy nam najbardziej zależy?	ORGANIZACJI MIEJSCA SPĘDZANIA CZASU WOLNEGO PRZEZ DZIECI	WYKOSZENIE TRAWY I ODMALOWANIE ŁAWEK NA OBECNYM PLACU ZABAW	TAK	TAK	4+3+2+5=14	V
Co nam najbardziej przeszkadza?	NIEDOSTATECZNE POCZUCIE BEZPIECZEŃSTWA PRZEZ DRZEWA GROŻĄCE ZAWALENIEM	USUNIĘCIE DRZEW ZAŁOŻONYCH I GRAŻĄCYCH ZAWALENIEM, ZNAJDUJĄCYCH SIĘ NA TERENIE WSI	TAK	TAK	5+4+3+5=17	III
Co najbardziej zmieni nasze życie?	UCZESTNICTWO W PROGRAMIE ODNOWY WSI	UDZIAŁ W SZKOLENIACH	TAK	TAK	5+5+5+5+5=20	I
Co nam przyjdzie najłatwiej?	KULTYWOWANIE TRADYCJI MIESZKAŃCÓW W WSI	WYKONANIE WIENCA DOŻYNKOWEGO I UDZIAŁ W DOŻYNKACH	TAK	TAK	5+5+5+4=19	II
JAKI PROJEKT ZGŁOSIMY DO PROW?	-----					