




*Protokół o uchwały  
Nr XLVII/291/2010  
Rady Miejskiej w Chocianowie  
z dnia 15 lutego 2010r.*

# SOŁECKA STRATEGIA ROZWOJU

## OGRODZISKO GMINA CHOCIANÓW






W PRACACH NAD STRATEGIĄ UCZESTNICZYLI MIESZKAŃCY WSI OGRODZISKO:

1. BARBARA BOROWIEC
2. HALINA CYGANIK
3. MARIAN SKIBICKI
4. ZYGMUNT KRZEWIŃSKI

MODERATORZY: EDYTA RZAŚA, BARBARA SULMA





**STRATEGIA ZAWIERA:**

1. ANALIZA ZASOBÓ W TRZECH CZĘŚCIACH
2. ANALIZĘ SWOT
3. ANALIZĘ POTENCJAŁU
4. WIZJĘ WSI
5. PROGRAM KRÓTKOTERMINOWY
6. PROGRAM DŁUGOTERMINOWY

**W ZAŁĄCZENIU DO STRATEGII:**

1. MATERIAŁ ZDJĘCIOWY NA PŁYCCIE
2. KOPIE LIST OBECNOŚCI
3. KARTA DIAGNOZY ZAAWANSOWANIA ODNOWY WSI
4. NOTATKA Z WIZJI



## WIZJA SOŁECTWA OGRODZISKO

Wizja hasłowa:

***„Ogrodzisko – wieś z przyszłością, ostoja spokoju”***

Wizja opisowa:

***„ Ogrodzisko to wieś bezpieczna, zintegrowana, gdzie dzieci, młodzież i dorośli mile spędzają czas wolny na wspólnych spotkaniach, imprezach i zabawach. Mieszkańcy są szczęśliwi, mają pracę. Lubią wędkować i grillować. Społeczność żyje w zgodzie z naturą, korzystając z bogactwa runa leśnego. Atrakcyjne położenie wsi i otwartość sołectwa sprzyja imigracji nowych mieszkańców. „***



## ANALIZA ZASOBÓW CZ I SOŁECTWA OGRODZISKO W GMINIE CHOCIANÓW

Rodzaj zasobu	Opis (nazwanie) zasobu jakim wieś dysponuje	Znaczenie zasobu (odpowiednio wstaw X)		
		Małe	Duże	Wyróżniające
1	2	3	4	5
<b>Przyrodniczy</b>	Wieś otoczona lasem		X	
-walory krajobrazu, rzeźby terenu.....	Bogate runo leśne		X	
-stan środowiska.....	Teren nizinny	X		
-walory klimatu.....	Duża ilość drzew: brzoza, dąb, sona, lipa, morwa		X	
-walory szaty roślinnej.....	Stada dzików i jeleni		X	
-cenne przyrodniczo obszary lub obiekty.....	Staw zarośnięty trzcina		X	
-świat zwierzęcy (ostoje, siedliska).....	Gleby IV, V i VI klasy		X	
-wody powierzchniowe (cieki, rzeki, stawy).....	Rów melioracyjny: rzeka szprota		X	
-wody podziemne.....	Duża ilość starych walących się drzew		X	
-gleby.....	Stawy rybne		X	
-kopaliny.....				
-walory geotechniczne.....				
<b>Kulturowy</b>				
-walory architektury .....	Niska zabudowa domów	X		
-walory przestrzeni wiejskiej publicznej.....	2 krzyże we wsi		X	
-walory przestrzeni wiejskiej prywatnej .....	kaplica		X	
-zabytki i pamiątki historyczne .....	Ludność kresowian		X	
-osobliwości kulturowe.....	Kresowe potrawy: kutia, paska: duży chleb okrągły pieczony w tradycyjnym piecu chlebowym		X	
-miejsca, osoby i przedmioty kultu.....	Imprezy kulturalne i religijne: dożynki, dzień kobiet, oplatek, pielgrzymki piesze i autokarowe na Jasną Górę, Legnickiego Pola, Lichenia		X	
-święta, odpusty, pielgrzymki.....	Sezonowe zajęcia w świetlicy: nauka języka niemieckiego prowadzona przez Olę Wiśniewską			X
-tradycje, obrzędy, gwara.....	Ludzie utalentowani plastycznie i o umiejętnościach wykonywania wieńców		X	
-legendy, podania i fakty historyczne.....	Dzieci uczestniczące w zespole tanecznym		X	
-przekazy literackie.....	Zbieranie jagód i runa leśnego, wykonywanie przetworów		X	
-ważne postacie i przekazy historyczne.....				
-specyficzne nazwy.....				
specyficzne potrawy.....				
- dawne zawody... ..				
- zespoły artystyczne, twórcy.....				

**Zasoby** – wszelkie elementy materialne i niematerialne wsi i związanego z nią obszaru, które mogą być wykorzystane obecnie bądź w przyszłości w realizacji publicznych bądź prywatnych przedsięwzięć odnowy wsi. Zwrócić uwagę na elementy specyficzne i rzadkie (wyróżniające wieś). *Opracowanie: Ryszard Wilczyński*



**ANALIZA ZASOBÓW CZ II SOŁECTWA OGRODZISKO W GMINIE CHOCIANÓW**

Rodzaj zasobu	Opis (nazwanie) zasobu jakim wieś dysponuje	Znaczenie zasobu (odpowiednio wstaw X)		
		Małe	Duże	Wyróżniające
1	2	3	4	5
<b>Obiekty i tereny</b>	Działki pod zabudowę mieszkaniową : 7,04 ha		x	
-działki pod zabudowę mieszkaniową.....	Działki usługowe i przemysłowe 7,09 ha, może przybyć aż do 12, 5 ha		x	
-działki pod domy letniskowe.....	Plan powstania 37 nowych budynków mieszkalnych		x	
-działki pod zakłady usługowe i przemysł.....				
-pustostany mieszkaniowe.....				
-pustostany poprzemysłowe.....				
-tradycyjne nie użytkowane obiekty gospodarskie (stodoły, spichlerze, kuźnie, młyny, itp.).....				
.....				
.....				
<b>Infrastruktura społeczna</b>	Zniszczony zarośnięty plac zabaw		x	
-plac publicznych spotkań, festynów.....	Małe boisko sportowe		x	
-sale spotkań, świetlice, kluby.....	Niewyremontowane zaplecze kuchenne w świetlicy wiejskiej			
-miejsca uprawiania sportu.....	Sklep wielobranżowy		x	
-miejsca rekreacji.....	wyremontowana Świetlica wiejska		x	
-ścieżki rowerowe, szlaki turyst. ....	Szlak rowerowy: niebieski		x	
-szkoły.....	kaplica		x	
-przedszkola.....	Ośrodek rekreacyjny z zarybionym stawem: możliwość wędkowania i grillowania,		x	
-biblioteki.....	Pole namiotowe z parkingiem		x	
-placówki opieki społecznej.....	Stawy zarybione, prywatne		x	
-placówki służby zdrowia.....				
.....				
.....				
<b>Infrastruktura techniczna</b>	Wodociąg		X	
-wodociąg, kanalizacja.....	Plany kanalizacyjne		x	
.....	Droga powiatowa		X	
-drogi (nawierzchnia, oznakowanie oświetlenie).....	Drogi wewnętrzne w złym stanie		X	
.....	Drogi częściowo nieoświetlone		x	
.....	Przystanek PKS na prywatnym terenie		x	
chodniki, parkingi, przystanki.....	Dostęp do telefonu komórkowego i stacjonarnego, siec telefoniczna TP i Orange		x	
.....	Internet		x	
sieć telefoniczna i dostępność internetu.....				
telefonia komórkowa.....				
inne.....				
.....				



ANALIZA ZASOBÓW CZ III SOŁECTWA OGRODZISKO W GMINIE CHOCIANÓW					
Rodzaj zasobu	Opis (nazwanie) zasobu jakim wieś dysponuje	Znaczenie zasobu (odpowiednio wstaw X)			
		Małe	Duże	Wyróżniające	
1	2	3	4	5	
<b>Gospodarka, rolnictwo</b> - Miejsca pracy (gdzie, ile?)..... -znane firmy produkcyjne i zakłady usługowe..... i ich produkty..... -gastronomia..... -miejsca noclegowe..... -gospodarstwa rolne ..... -uprawy hodowle,..... -możliwe do wykorzystania odpady produkcyjne -zasoby odnawialnych energii..... .....	Miejsca pracy: firma transportowa, nauka jazdy, sklep		x		
	5 gospodarstw rolnych		x		
	Rekreacja: pole namiotowe, grill, stawy		x		
	Uprawy: żyto, pszenica, owies, pszenżyto, ziemniaki, buraki cukrowe,		x		
	Hodowle: trzoda, kozy, owce, konie		x		
<b>Środki finansowe i pozyskiwanie funduszy</b> -środki udostępniane przez gminę..... - środki wypracowywane..... .....	Funusz sołecki		x		
	Nagrody pieniężne w konkursach organizowanych przez JST		x		
<b>Mieszkańcy (kapitał społeczny i ludzki)</b> -Autorytety i znane postacie we wsi..... -Krajanie znani w regionie, w kraju i zagranicą..... -Osoby o specyficznej lub ważnej dla wiedzy i umiejętnościach, m.in. studenci..... -Przedsiębiorcy, sponsorzy..... -Osoby z dostępem do Internetu i umiejętnościach informatycznych..... -Pracownicy nauki..... -Związki i stowarzyszenia..... -Kontakty zewnętrzne (np. z mediami)..... -Współpraca zagraniczna i krajowa..... .....	Najstarsza mieszkanka – 97		x		
	Aktywny sołtys		x		
	studenci		x		
	nauczyciele		x		
	pielęgniarka		x		
	Współpraca z CHOK i Gminą		x		
<b>Informacje dostępne o wsi</b> -Publikatory, lokalna prasa..... -Książki, przewodniki..... -Strony www.....	Informator Gminy Chocianów		x		



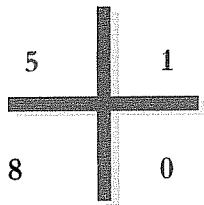
## ANALIZA SWOT WSI OGRODZISKO W GMINIE CHOCIANÓW

MOCNE-ZIELONE	SŁABE-CZARNE
<ol style="list-style-type: none"> <li>1. Wodociąg</li> <li>2. Kaplica</li> <li>3. Przyjęty fundusz sołecki</li> <li>4. Działki pod zabudowę mieszkaniową</li> <li>5. Dostęp do linii telefonicznych</li> <li>6. Pięć gospodarstw rolnych</li> <li>7. Świetlica wiejska</li> <li>8. Sklep wielobranżowy</li> <li>9. Atrakcyjne położenie wsi, dużo zieleni i drzew: dąb, lipa, morwa, sosna, żywopłot, świerki</li> <li>10. Osoby umiające wykonać wieniec dożynkowy</li> <li>11. Wykształceni mieszkańcy</li> <li>12. Ludzie utalentowani plastycznie</li> <li>13. dostęp do Internetu</li> <li>14. Utalentowane dzieci w zespole tanecznym</li> <li>15. Najstarsza mieszkanka wsi 97 lat</li> <li>16. Uczestnictwo mieszkańców w imprezach kulturalnych i religijnych</li> <li>17. Zajęcia naukowe w świetlicy</li> <li>18. Dobrze prosperujące firmy: transportowa, nauka jazdy „pegaz”, sklep</li> <li>19. Imprezy kulturalne: dożynki wiejskie</li> <li>20. Kultura kresowian</li> <li>21. Niska zabudowa domów</li> <li>22. Stawy zarybione</li> <li>23. Rekreacja, parking, pole namiotowe</li> <li>24. Bogate runo leśne</li> </ol>	<ol style="list-style-type: none"> <li>1. Złe drogi wewnętrzne</li> <li>2. Brak kanalizacji</li> <li>3. Nie wyremontowane zaplecze kuchenne świetlicy wiejskiej</li> <li>4. Brak chodnika</li> <li>5. Brak melioracji</li> <li>6. Zniszczony plac zabaw (zbyt mała oferta rekreacji i kultury – na spędzanie czasu wolnego)</li> <li>7. Za małe boisko sportowe</li> <li>8. Niepełne oświetlenie wsi</li> <li>9. Staw zarośnięty trzcina, zagrażający wylewem</li> <li>10. Słabe gleby</li> <li>11. brak umiejętnego planowania działań przez mieszkańców wsi, realizowanych z funduszu sołeckiego</li> <li>12. niskie zainteresowanie młodzieży tradycjami i obrzędami.</li> </ol>
SZANSE-NIEBIESKI	ZAGROŻENIA-CZERWONE
<ol style="list-style-type: none"> <li>1. Plany kanalizacyjne</li> <li>2. Plan remontu drogi powiatowej</li> <li>3. Współpraca z gminą i z CHOK</li> <li>4. Sezonowe zajęcia w świetlicy; nauka języka niemieckiego, wycieczki itp. Organizowane przez CHOK</li> <li>5. Plan zagospodarowania terenu pod usługi i przemysł działki do 12500 m<sup>2</sup></li> <li>7. Szlak rowerowy niebieski</li> <li>6. Plan powstania 37 budynków mieszkalnych</li> <li>8. wzrost zainteresowania zamieszkaniem we wsi</li> <li>9. pozyskanie środków z UE</li> </ol>	<ol style="list-style-type: none"> <li>1. brak bezpośrednich kontaktów z służbami odpowiedzialnymi za bezpieczeństwo</li> <li>2. Niedrożny rów melioracyjny</li> <li>3. Nadmierna prędkość pojazdów - niskie poczucie bezpieczeństwa</li> <li>4. Drzewa grożące zawaleniu – krajobraz po wichurach i burzach</li> <li>5. zanikanie kultywowania tradycji</li> <li>6. niechęć do dbania o swoją społeczność i przestrzeń – poczucie tożsamości</li> <li>7. brak oferty szkoleniowej pozwalającej zdobyć umiejętności i dostateczną wiedzę na temat pozyskiwania środków z PROW i LEADER (z programów UE)</li> </ol>

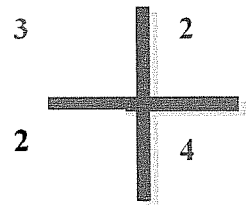




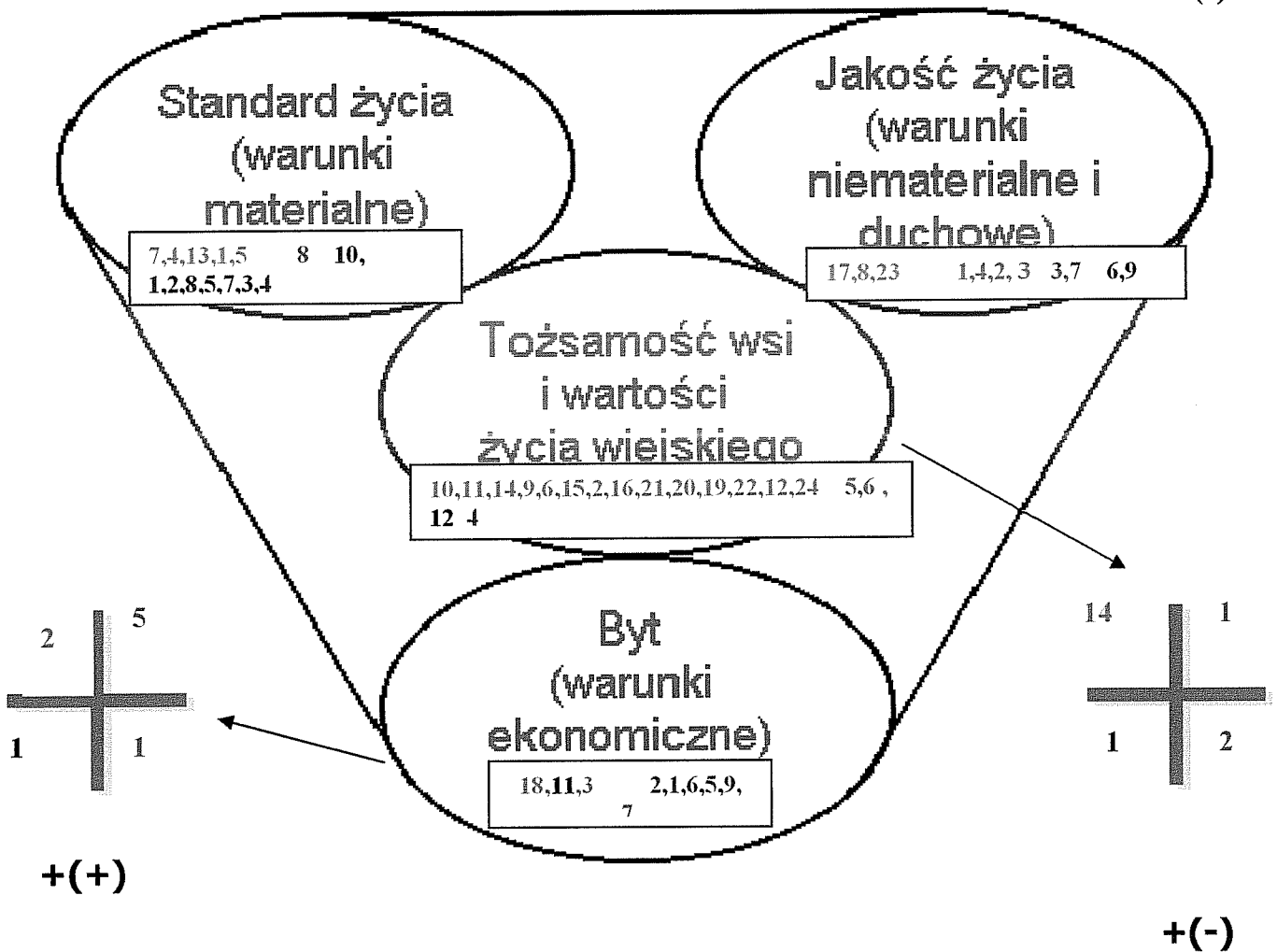
**Analiza potencjału rozwojowego wsi OGRODZISKO W GMINIE CHOCIANÓW**



-(+)



+(+)





**Plan i program odnowy wsi Ogródzisko. Wizja wsi: Wiedź z przyszłością, ostoją spokoju.**

I. Plan rozwoju		II. Program rozwoju	
		3. Co nam może przeszkodzić?	Projekt, przedsięwzięcia jakie wykonamy?
2. Co nam pomoże osiągnąć cel?		Slabe strony jakie wyeliminujemy	
Zasoby których użyjemy		ATUTY Silne strony jakie wykorzystamy	
<b>A. TOŻSAMOŚĆ WSI I WARTOŚCI ŻYCIA WIEJSKIEGO</b>			
1. Celem jakie musimy osiągnąć by urzeczywistnić wizję naszej wsi	Runo leśne, fundusz sołecki, świetlica, mieszkańcy wsi, sklep, kontakty z Gminą i CHOK	Przyjęty fundusz sołecki Świetlica wiejska Osoby umiające wykonać wieniec dożynkowy Utalentowane dzieci w zespole tanecznym Ludzie utalentowani plastycznie Uczestnictwo mieszkańców w imprezach kulturalnych i religijnych Imprezy kulturalne: dożynki wiejskie Kultura kresowian Rekreacja, parking, pole namiotowe Bogate runo leśne Współpraca z gminą i z CHOK Położenie wsi: dużo zieleni, las	Niechęć, brak środków na remont zaplecza kuchennego, Mała oferta kulturalna i rekreacyjna, niskie zainteresowanie młodzieży tradycjami i obrzędami, zanikanie kultywowania tradycji niechęć do dbania o swoją przestrzeń – poczucie tożsamości
1. Kultywowanie i upowszechnianie tradycji mieszkańców wsi	Runo leśne, fundusz sołecki, świetlica, mieszkańcy wsi, sklep, kontakty z Gminą i CHOK	Przyjęty fundusz sołecki Świetlica wiejska Osoby umiające wykonać wieniec dożynkowy Utalentowane dzieci w zespole tanecznym Ludzie utalentowani plastycznie Uczestnictwo mieszkańców w imprezach kulturalnych i religijnych Imprezy kulturalne: dożynki wiejskie Kultura kresowian Rekreacja, parking, pole namiotowe Bogate runo leśne Współpraca z gminą i z CHOK Położenie wsi: dużo zieleni, las	1. Organizacja konkursu kulinarnego „kuchnia kresowian” wraz z występami mieszkańców 2. Udział w dożynkach gminnych 3. Udział w imprezach organizowanych przez CHOK 4. Organizacja warsztatów wykonywania wienca dożynkowego 5. Udział w konkursie na stoisko z potrawami jagodowymi podczas „Dnia Jagody” w Chocianowie 6. Udział w konkursie na najlepszy produkt lokalny Wzrosowej 7. Współpraca z gminą i z CHOK 8. Organizacja imprez kulturalnych i religijnych 9. Organizacja imprez kulturalnych i religijnych 10. Organizacja imprez kulturalnych i religijnych 11. Organizacja imprez kulturalnych i religijnych 12. Organizacja imprez kulturalnych i religijnych 13. Organizacja imprez kulturalnych i religijnych 14. Organizacja imprez kulturalnych i religijnych 15. Organizacja imprez kulturalnych i religijnych 16. Organizacja imprez kulturalnych i religijnych 17. Organizacja imprez kulturalnych i religijnych 18. Organizacja imprez kulturalnych i religijnych 19. Organizacja imprez kulturalnych i religijnych 20. Organizacja imprez kulturalnych i religijnych 21. Organizacja imprez kulturalnych i religijnych 22. Organizacja imprez kulturalnych i religijnych 23. Organizacja imprez kulturalnych i religijnych 24. Organizacja imprez kulturalnych i religijnych 25. Organizacja imprez kulturalnych i religijnych 26. Organizacja imprez kulturalnych i religijnych 27. Organizacja imprez kulturalnych i religijnych 28. Organizacja imprez kulturalnych i religijnych 29. Organizacja imprez kulturalnych i religijnych 30. Organizacja imprez kulturalnych i religijnych 31. Organizacja imprez kulturalnych i religijnych 32. Organizacja imprez kulturalnych i religijnych 33. Organizacja imprez kulturalnych i religijnych 34. Organizacja imprez kulturalnych i religijnych 35. Organizacja imprez kulturalnych i religijnych 36. Organizacja imprez kulturalnych i religijnych 37. Organizacja imprez kulturalnych i religijnych 38. Organizacja imprez kulturalnych i religijnych 39. Organizacja imprez kulturalnych i religijnych 40. Organizacja imprez kulturalnych i religijnych 41. Organizacja imprez kulturalnych i religijnych 42. Organizacja imprez kulturalnych i religijnych 43. Organizacja imprez kulturalnych i religijnych 44. Organizacja imprez kulturalnych i religijnych 45. Organizacja imprez kulturalnych i religijnych 46. Organizacja imprez kulturalnych i religijnych 47. Organizacja imprez kulturalnych i religijnych 48. Organizacja imprez kulturalnych i religijnych 49. Organizacja imprez kulturalnych i religijnych 50. Organizacja imprez kulturalnych i religijnych 51. Organizacja imprez kulturalnych i religijnych 52. Organizacja imprez kulturalnych i religijnych 53. Organizacja imprez kulturalnych i religijnych 54. Organizacja imprez kulturalnych i religijnych 55. Organizacja imprez kulturalnych i religijnych 56. Organizacja imprez kulturalnych i religijnych 57. Organizacja imprez kulturalnych i religijnych 58. Organizacja imprez kulturalnych i religijnych 59. Organizacja imprez kulturalnych i religijnych 60. Organizacja imprez kulturalnych i religijnych 61. Organizacja imprez kulturalnych i religijnych 62. Organizacja imprez kulturalnych i religijnych 63. Organizacja imprez kulturalnych i religijnych 64. Organizacja imprez kulturalnych i religijnych 65. Organizacja imprez kulturalnych i religijnych 66. Organizacja imprez kulturalnych i religijnych 67. Organizacja imprez kulturalnych i religijnych 68. Organizacja imprez kulturalnych i religijnych 69. Organizacja imprez kulturalnych i religijnych 70. Organizacja imprez kulturalnych i religijnych 71. Organizacja imprez kulturalnych i religijnych 72. Organizacja imprez kulturalnych i religijnych 73. Organizacja imprez kulturalnych i religijnych 74. Organizacja imprez kulturalnych i religijnych 75. Organizacja imprez kulturalnych i religijnych 76. Organizacja imprez kulturalnych i religijnych 77. Organizacja imprez kulturalnych i religijnych 78. Organizacja imprez kulturalnych i religijnych 79. Organizacja imprez kulturalnych i religijnych 80. Organizacja imprez kulturalnych i religijnych 81. Organizacja imprez kulturalnych i religijnych 82. Organizacja imprez kulturalnych i religijnych 83. Organizacja imprez kulturalnych i religijnych 84. Organizacja imprez kulturalnych i religijnych 85. Organizacja imprez kulturalnych i religijnych 86. Organizacja imprez kulturalnych i religijnych 87. Organizacja imprez kulturalnych i religijnych 88. Organizacja imprez kulturalnych i religijnych 89. Organizacja imprez kulturalnych i religijnych 90. Organizacja imprez kulturalnych i religijnych 91. Organizacja imprez kulturalnych i religijnych 92. Organizacja imprez kulturalnych i religijnych 93. Organizacja imprez kulturalnych i religijnych 94. Organizacja imprez kulturalnych i religijnych 95. Organizacja imprez kulturalnych i religijnych 96. Organizacja imprez kulturalnych i religijnych 97. Organizacja imprez kulturalnych i religijnych 98. Organizacja imprez kulturalnych i religijnych 99. Organizacja imprez kulturalnych i religijnych 100. Organizacja imprez kulturalnych i religijnych
<b>B. STANDARD ŻYCIA</b>			
1. Rozwój infrastruktury społecznej wsi Ogródzisko	Fundusz sołecki, plany gminy, kontakty z gminą, Staw zarośnięty trzciną, zagrażający wylewem, drogi wewnętrzne, obecne oświetlenie, świetlica, zaplecze kuchenne	Przyjęty fundusz sołecki Działki pod zabudowę mieszkaniową Wykształceni mieszkańcy Plany kanalizacyjne Plan remontu drogi powiatowej Współpraca z gminą Plan zagospodarowania terenu pod usługi i przemysł działki do 12500 m2 Plan powstania 37 budynków mieszkalnych Wzrost zainteresowania zamieszkaniami we wsi pozyskanie środków z UE	1. Budowa kanalizacji wraz z przyłączami 2. Modernizacja dróg wewnętrznych: remont dróg, uzupełnienie oświetlenia, 3. Udrożnienie rowu melioracyjnego 4. Budowa dużego boiska sportowego przez adaptację i renowację obecnej infrastruktury sportowej 5. Remont zaplecza kuchennego w świetlicy wiejskiej



**C. JAKOŚĆ ŻYCIA**

<p>1. Wzbogacenie oferty spędzania czasu wolnego przez mieszkańców wsi</p> <p>2. Poprawa bezpieczeństwa mieszkańców wsi</p>	<p>Fundusz sołecki, telefon, Internet, świetlica, plac zabaw, boisko, stawy, teren rekreacji, współpracownik z Gminą i CHOK, mieszkańcy wsi, główna droga wsi.</p>	<p>Przyjęty fundusz sołecki Dostęp do linii telefonicznych Świetlica wiejska Uczestnictwo mieszkańców w imprezach kulturalnych i religijnych. Zajęcia naukowe w świetlicy Stawy zarybione Rekreacja, parking, pole namiotowe Współpraca z gminą i z CHOK Sezonowe zajęcia w świetlicy; nauka języka niemieckiego, wycieczki itp. organizowane przez CHOK Plany remontu drogi powiatowej</p>	<p>Brak kontaktów z służbami: policja, zarząd dróg, niewiedza o załatwianiu spraw. brak umiejętności planowania działań przez mieszkańców wsi, realizowanych z funduszu sołeckiego brak umiejętności i wiedzy na temat pozyskiwania środków z PROW i LEADER Zniszczony plac zabaw (zbyt mała oferta rekreacji i kultury – na spędzanie czasu wolnego)</p>	<p>1. Zagospodarowanie placu zabaw 2. Organizacja wspólnego grilla 3. Organizacja zawodów wędkarskich w formie festynu wiejskiego 4. Organizacja zajęć w świetlicy 5. Upowszechnianie oferty ośrodka kultury wśród mieszkańców – zachęcanie do uczestnictwa,</p> <p>1. Likwidacja zawalonych drzew 2. Budowa chodnika 3. Podjęcie starań, kontakty służbami instalującymi proggi zwalniające, instalacja progów 4. Zwiększenie kontroli drogowych na terenie wsi 5. Udrożnienie rowu melioracyjnego</p>
		<p>Nadmierna prędkość pojazdów - niskie poczucie bezpieczeństwa Drzewa grożące zawaleniu, staw grożący wylewem</p>		



**D. BYT**

<p>1. Promocja i upowszechnianie zasobów wsi w celu „przyciągnięcia” nowych mieszkańców w wsi.</p> <p>2. Utrzymywanie postaw przedsiębiorczych</p>	<p>Mieszkańcy wsi, fundusz sołecki, firmy, działki, dostęp do Internetu, plany zagospodarowania, kontakty z Gminą i CHOK, atuty wsi.</p>	<p><i>Plan zagospodarowania terenu pod usługi i przemysł działki do 12500 m2</i></p> <p><i>Szlak rowerowy niebieski</i></p> <p><i>Plan powstania 37 budynków mieszkalnych</i></p> <p><i>wzrost zainteresowania zamieszkaniami we wsi</i></p> <p><i>pozyskanie środków z UE</i></p> <p><i>Współpraca z gminą i z CHOK</i></p> <p><i>Plany kanał. wodociąg</i></p> <p><i>Kaplica</i></p> <p><i>Przyjęty fundusz sołecki</i></p> <p><i>Działki pod zabudowę mieszkaniową</i></p> <p><i>Dostęp do linii telefonicznych</i></p> <p><i>Świetlica wiejska</i></p> <p><i>Sklep wielobranżowy</i></p> <p><i>Atrakcyjne położenie wsi, dużo zieleni i drzew: dąb, lipa, morwa, sosna, żywopłot, świerki</i></p> <p><i>Zajęcia naukowe w świetlicy.</i></p> <p><i>Dobre prosperujące firmy: „pegaz”, sklep</i></p>	<p>brak odpowiedniej infrastruktury: chodniki, kanalizacja, melioracja, oświetlenie itp.</p> <p>brak oferty szkoleniowej pozwalającej zdobyć umiejętności i dostateczną wiedzę na temat pozyskiwania środków z PROW i LEADER</p>	<p>1. Cykliczne wydanie folderu promujące wieś i jej wizję: „Ogrodzisko – wieś z przyszłością, ostoja spokoju”. Promocja sołectwa pod względem wartości zamieszkania i korzystania z jego zasobów – przygotowanie kampanii reklamowej .</p> <p>2. Udział w szkoleniach, pozyskiwanie informacji o środkach z UE, korzystanie ze środków PROW i LEADER</p>
--	--	---	--	---



Urząd Marszałkowski Województwa Dolnośląskiego

## Program krótkoterminowy odnowy wsi OGRODZISKO W GMINIE CHOCIANÓW NA 1 ROK

Kluczowy problem	Odpowiedź	Propozycja projektu (nazwa)	Czy nas stać na realizację? (tak/nie)		Punkcja	Hierarchia
			Organizacyjnie	Finansowo		
Co nas najbardziej zintegruje?	WSPÓLNE SPOTKANIE I ZABAWA	ORGANIZACJA ZABAWY SYLWESTROWEJ 2009/2010 LUB 2010/2011	TAK	TAK	5+2+4+5=16	IV
Na czy nam najbardziej zależy?	ORGANIZACJI MIEJSCA SPĘDZANIA CZASU WOLNEGO PRZEZ DZIECI	WYKOSZENIE TRAWY I ODMALOWANIE ŁAWEK NA OBECNYM PLACU ZABAW	TAK	TAK	4+3+2+5=14	V
Co nam najbardziej przeszkadza?	NIEDOSTATECZNE POCZUCIE BEZPIECZEŃSTWA PRZEZ DRZEWA GROŻĄCE ZAWALENIEM	USUNIĘCIE DRZEW ZWALONYCH I GRAŻĄCYCH ZAWALENIEM, ZNAJDUJĄCYCH SIĘ NA TERENIE WSI	TAK	TAK	5+4+3+5=17	III
Co najbardziej zmieni nasze życie?	UCZESTNICTWO W PROGRAMIE ODNOWY WSI	UDZIAŁ W SZKOLENIACH	TAK	TAK	5+5+5+5+5=20	I
Co nam przyjdzie najłatwiej?	KULTYWOWANIE TRADYCJI MIESZKAŃCÓW W WSI	WYKONANIE WIĘCNA DOŻYNKOWEGO I UDZIAŁ W DOŻYNKACH	TAK	TAK	5+5+5+4=19	II
<b>JAKI PROJEKT ZGŁOSIMY DO PROW?</b>	-----					