











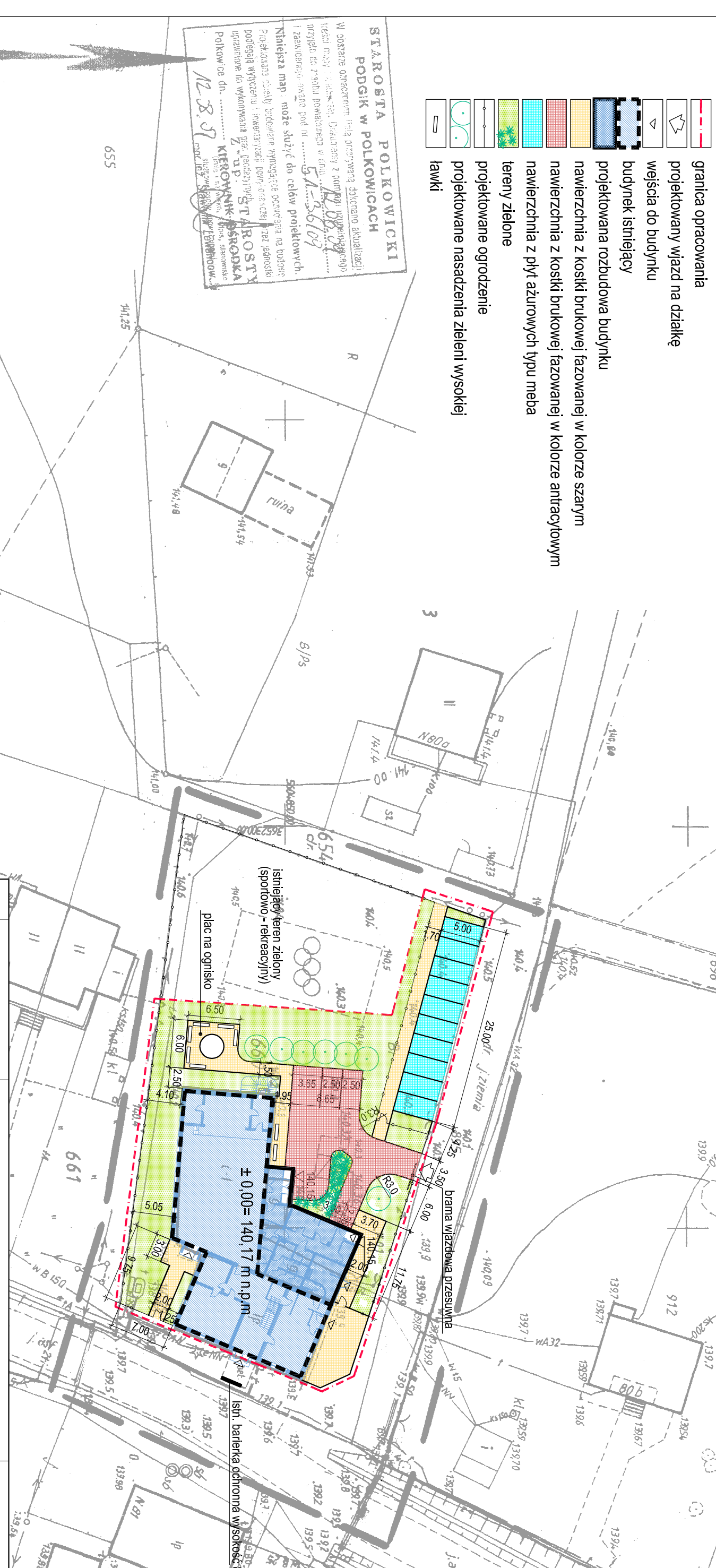


-  granica opracowania
-  projektowany wjazd na działkę
-  wejścia do budynku
-  budynek istniejący
-  projektowana rozbudowa budynku
-  nawierzchnia z kostki brukowej fazowanej w kolorze szarym
-  nawierzchnia z kostki brukowej fazowanej w kolorze antracytowym
-  nawierzchnia z płyt ażurowych typu meba
-  tereny zielone
-  projektowane ogrodzenie
-  projektowane nasadzenia zieleni wysokiej
-  ławki

STAROSTA POLKOWICKI
PODGIK W POLKOWICACH

W obszarze opracowania trasa przebiegać będzie zgodnie z aktualną mapą zasadniczą. Dokonany z pominięciem wszelkich uwag i zastrzeżeń, w tym: 51.03.01.09

Niniejsza mapa może służyć do celów projektowych. Projektowane elementy budowlane wymagają pozwolenia na budowę podlegają wyłączeniu i inwentaryzacji, dowodzenia przez jednostki uprawnione do wykonywania prac geodezyjnych w tym: STAROSTA POLKOWICKI, KIEROWNIK PRACOWNI GEODEZYJNYCH, STAROSTA POLKOWICKI dn. 12.8.09



Woj. dolnośląskie
 Powiat: polkowicki
 Gmina : Chocianów
 Obręb : Parichów
 Dz. nr 660

MAPA DO CELÓW PROJEKTOWYCH
 SKALA 1:500

GEOKART S.C.
 usługi geodezyjno-terytoryjne
 Wydział Inżynierii
 50-300 Lubin, ul. Rzeszńska 10
 tel./fax 076 850 19 08, MP 022-1007 888

mgr Małgorzata Cirkko
 geodeta uprawiony
 Świd. Nr 13419 tel. 76 850 06 68
 59 - 300 Lubin, ul. Szybowa 35

Granice na mapie zgodne z operatem ewidencji gruntów.
 UWAGA: Istnieje możliwość wystąpienia innych sieci uzbrojenia podziemnego nie wykazanych na mapie, o których brak jest informacji od instytucji branżowych.

Układ współrzędnych „1965”
 Poziom odniesienia Kronstadt
 Nr KERG.: 51-0362009

Mapa aktualna na dzień 17 lipca 2009 r.
 Kierownik roboty : mgr Małgorzata Cirkko
 W ZAKRESIE OPRACOWANIA MAPY BRAK PROJEKTOW SIĘCI
 27.07.2009 D.BOCHEŃEK

Lp.		AUTOR ZMIAN	ZAKRES ZMIAN	REWIZJA
INWESTOR				
GMINA CHOCIANÓW				
59-140 Chocianów, ul. Ratuszowa 10				
JEDNOSTKA PROJEKTOWA				
SANKON S.C. Adam i Alicja Santorowscy				
59-220 Legnica ul. Działkowa 78/3 tel. 076 850 39 55 fax. 076 850 39 56 biuro@sankon.pl				
ARCHITEKTURA	PROJEKTOWAL	nr upr.	PODPIS	BRANŻA
ARCHITEKTURA	mgr inż. arch. Małgorzata Matylnia	12/06/DOIA	ARCHITEKTURA	ARCHITEKTURA
ARCHITEKTURA	SPRAWDZIŁ	nr upr.	PODPIS	BRANŻA
ARCHITEKTURA	mgr inż. arch. Jolanta Korczyńska-Masiej	17/03/DOIA	ARCHITEKTURA	ARCHITEKTURA
ARCHITEKTURA	OPRACOWAŁ	nr upr.	PODPIS	BRANŻA
TOM	PROJEKT BUDOWLANY	DATA	SKALA	NR PROJEKTU
		10.2009 r.	1:100	013-09
				NR RYSUNKU
				01/PZT
				REWIZJA
				-



PROJEKT ZAGOSPODAROWANIA TERENU